














REPUBLIQUE DU CAMEROUN
 Ministère des Domaines, du Cadastre
 et des Affaires Foncières (MINDCAF)
 Direction du cadastre du MINDCAF
 (PAMOCCA)-MOD-2 /Mission 4

VILLE DE GAROUA
TERRITOIRE URBANISÉ
ET TERRITOIRE NATUREL
 (A L'ECHELLE DE L'AIRE URBAINE)

- LEGENDE**
-  Territoire urbanisé
 -  Agriculture irriguée (parcellaire dense)
 -  Agriculture de décrue
 -  Zone Agricole périurbaine
 -  Zone boisée
 -  Parc urbain arboré
 -  Zone à relief (terrain naturel)
 -  Réserves foncières à l'intérieur du périmètre urbain
 -  Fleuve et Cours d'eau
 -  Zone marécageuse
 -  Limite d'Arrondissement
 -  Limite de la Communauté Urbaine
 -  Route Nationale /Régionale
 -  Route Secondaire

