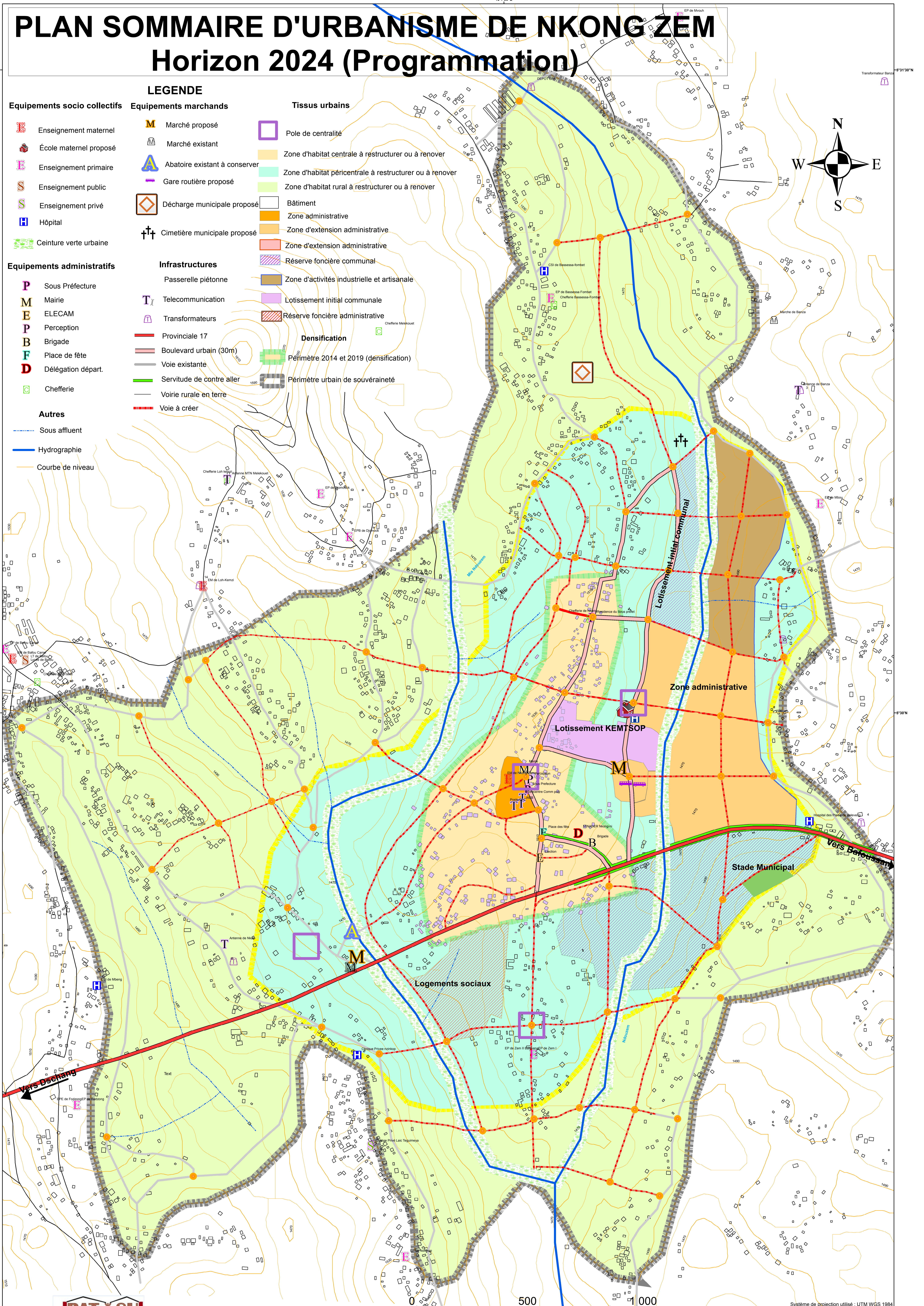
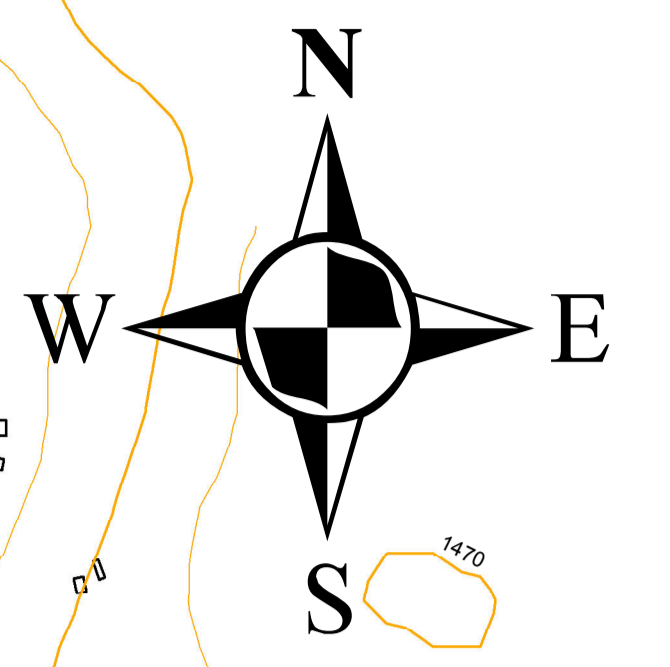


PLAN SOMMAIRE D'URBANISME DE NKONG ZEM

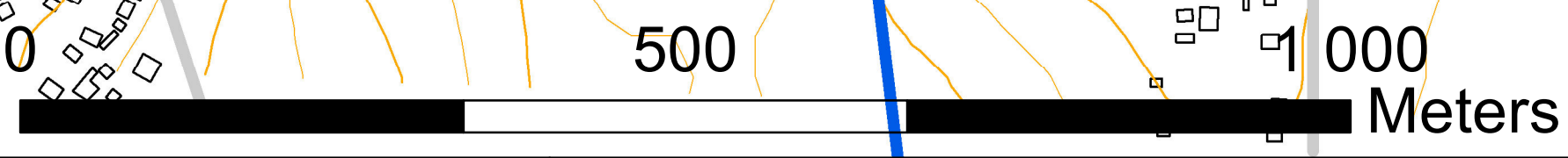
Horizon 2024 (Programmation)

LEGENDE

- | | | |
|-------------------------------------|-------------------------------|---|
| Equipements socio collectifs | Equipements marchands | Tissus urbains |
| Enseignement maternel | Marché proposé | Pole de centralité |
| École maternel proposé | Marché existant | Zone d'habitat centrale à restructurer ou à renover |
| Enseignement primaire | Abattoir existant à conserver | Zone d'habitat péricentrale à restructurer ou à renover |
| Enseignement public | Gare routière proposé | Zone d'habitat rural à restructurer ou à renover |
| Enseignement privé | Décharge municipale proposé | Bâtiment |
| Hôpital | Cimetière municipale proposé | Zone administrative |
| Ceinture verte urbaine | | Zone d'extension administrative |
| Equipements administratifs | Infrastructures | Réserve foncière communal |
| Sous Préfecture | Passerelle piétonne | Zone d'activités industrielle et artisanale |
| Mairie | Telecommunication | Lotissement initial communale |
| ELECAM | Transformateurs | Réserve foncière administrative |
| Perception | Provinciale 17 | Densification |
| Brigade | Boulevard urbain (30m) | Périmètre 2014 et 2019 (densification) |
| Place de fête | Voie existante | Périmètre urbain de souveraineté |
| Délégation départ. | Servitude de contre aller | |
| Chefferie | Voirie rurale en terre | |
| Autres | Voie à créer | |
| Sous affluent | | |
| Hydrographie | | |
| Courbe de niveau | | |



ECHELLE : 1/5000 e



Système de projection utilisé : UTM WGS 1984
Date : 26/03/2014
Source : Google Earth, INC