








PLAN SOMMAIRE D'URBANISME DE NKONG ZEM

Horizon 2029

LEGENDE




Equipements socio collectifs

-  Enseignement maternel
-  École maternel proposé
-  Enseignement primaire
-  Enseignement public
-  Enseignement privé
-  Hôpital
-  Ceinture verte urbaine

Equipements administratifs

-  Sous Préfecture
-  Mairie
-  ELECAM
-  Perception
-  Brigade
-  Place de fête
-  Délégation départ.
-  Chefferie




Autres

-  Sous affluent
-  Hydrographie
-  Courbe de niveau







Equipements marchands

-  Marché
-  Marché
-  Gare routière
-  Décharge municipale
-  Cimetière municipale






Infrastructures

-  Passerelle piétonne
-  Télécommunication
-  Transformateurs




Infrastructures

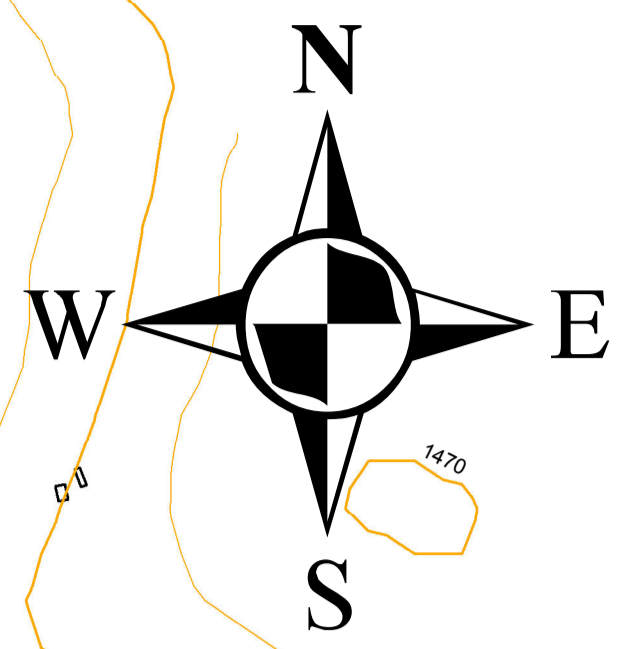
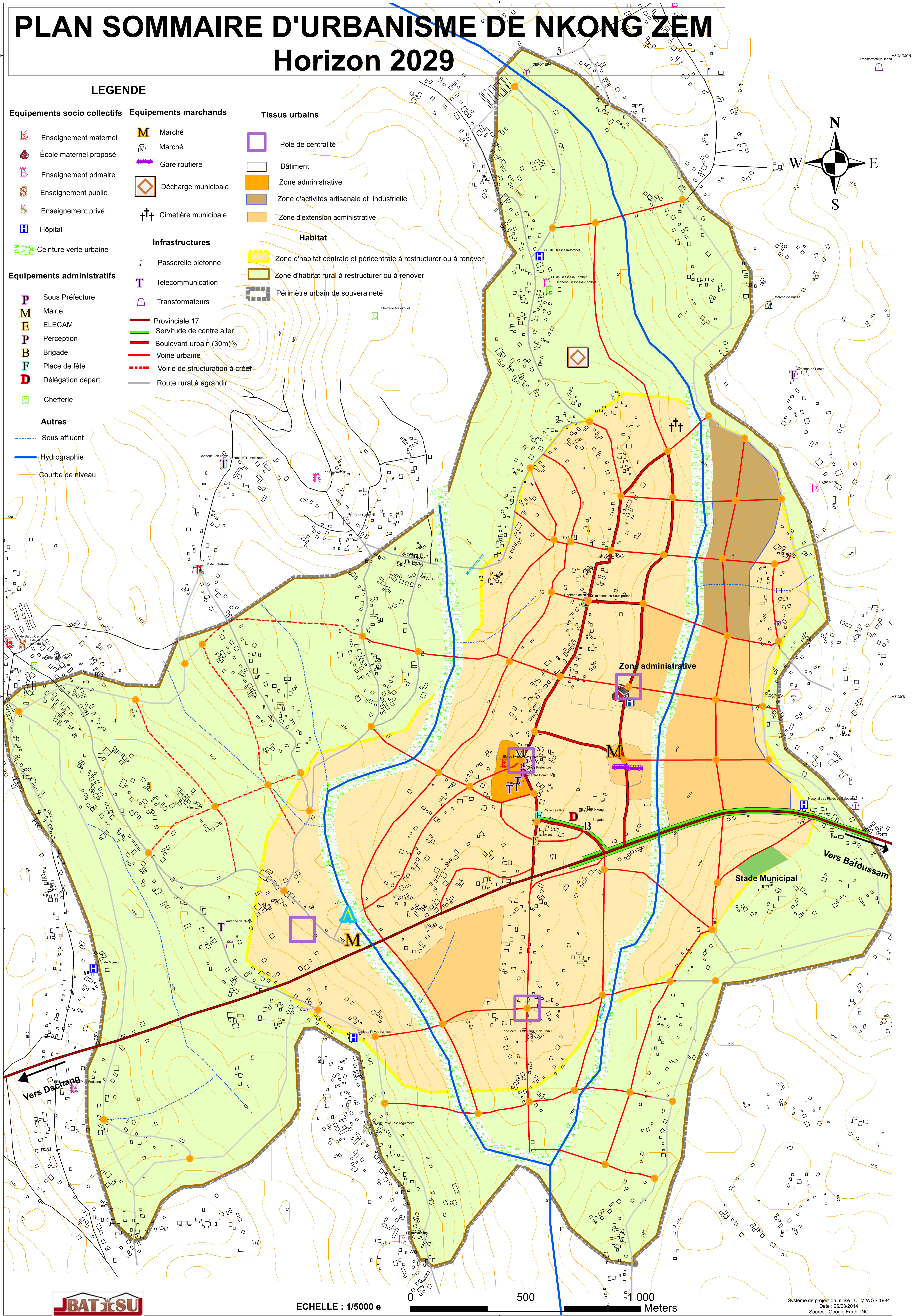
-  Provinciale 17
-  Servitude de contre aller
-  Boulevard urbain (30m)
-  Voirie urbaine
-  Voirie de structuration à créer
-  Route rural à agrandir

Tissus urbains

-  Pole de centralité
-  Bâtiment
-  Zone administrative
-  Zone d'activités artisanale et industrielle
-  Zone d'extension administrative

Habitat

-  Zone d'habitat centrale et péri-centrale à restructurer ou à renover
-  Zone d'habitat rural à restructurer ou à renover
-  Périmètre urbain de souveraineté



ECHELLE : 1/5000 e



Système de projection utilisé : UTM WGS 1984
Date : 26/03/2014
Source : Google Earth, INC