



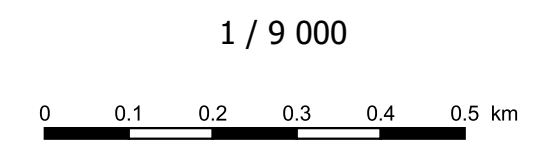
Marché N° 0110/M/PR/MINMAP/DGMAS/DMPSP1/CEA2/2017

ÉLABORATION DES DOCUMENTS DE PLANNING URBAINE ET LA RÉALISATION DES ÉTUDES TECHNIQUES D'AMÉNAGEMENT DES COMMUNES DE MEYOMESSI ET MEYOMESSALA (LOT 2) DANS LE CADRE DU PROGRAMME D'AMÉNAGEMENT ET DE DÉVELOPPEMENT INTÉGRÉ DE LA BOUCLE MINIERE DU DJA ET DE LA ZONE FRONTALIÈRE ADJACENTE (PAD / DJA)


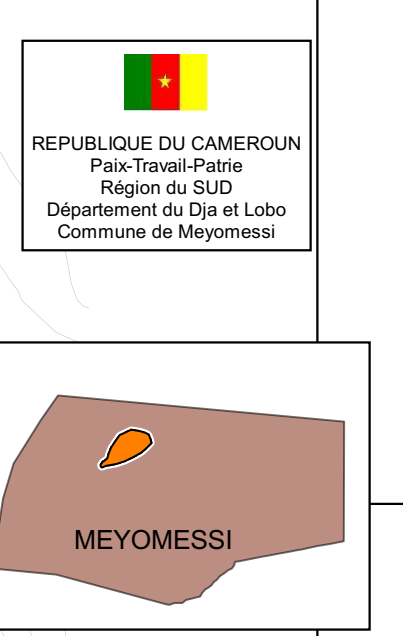
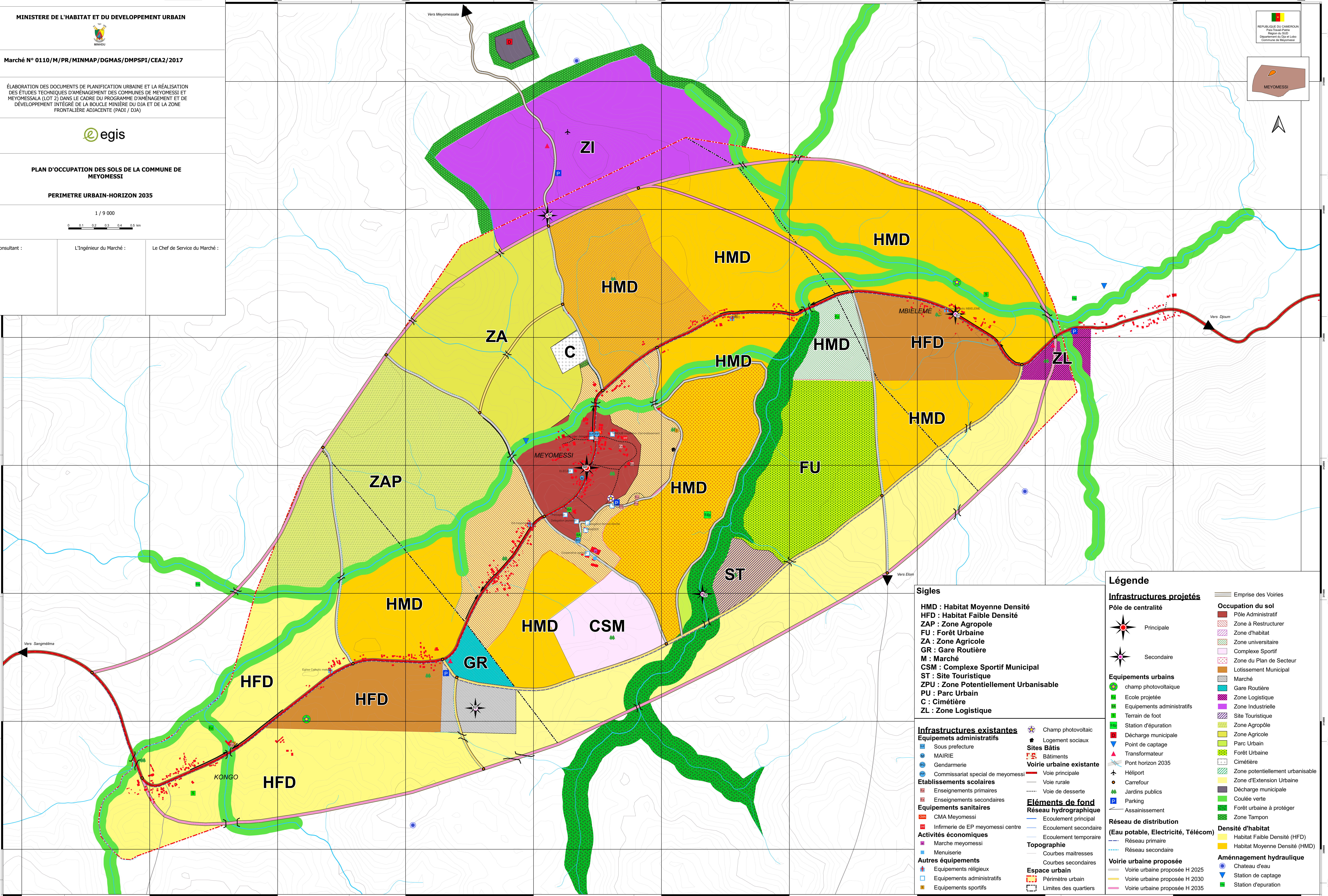


PLAN D'OCCUPATION DES SOLS DE LA COMMUNE DE MEYOMESSI

PERIMETRE URBAIN-HORIZON 2035



Le Consultant : L'Ingénieur du Marché : Le Chef de Service du Marché :



Sigles

- HMD : Habitat Moyenne Densité
- HFD : Habitat Faible Densité
- ZAP : Zone Agropole
- FU : Forêt Urbaine
- ZA : Zone Agricole
- GR : Gare Routière
- M : Marché
- CSM : Complexe Sportif Municipal
- ST : Site Touristique
- ZPU : Zone Potentiellement Urbanisable
- PU : Parc Urbain
- C : Cimetière
- ZL : Zone Logistique

Infrastructures existantes

- Equipements administratifs**
 - Sous préfecture
 - MAIRIE
 - Gendarmerie
 - Commissariat special de meyomessi
- Établissements scolaires**
 - Enseignements primaires
 - Enseignements secondaires
- Equipements sanitaires**
 - CMA Meyomessi
 - Infirmierie de EP meyomessi centre
- Activités économiques**
 - Marche meyomessi
 - Menuiserie
- Autres équipements**
 - Equipements religieux
 - Equipements administratifs
 - Equipements sportifs

Sites Bâti

- Logement sociaux
- Bâtiments

Voirie urbaine existante

- Voie principale
- Voie rurale
- Voie de desserte

Éléments de fond

- Réseau hydrographique**
 - Écoulement principal
 - Écoulement secondaire
 - Écoulement temporaire
- Topographie**
 - Courbes maitresses
 - Courbes secondaires
- Espace urbain**
 - Périmètre urbain
 - Limites des quartiers

Voirie urbaine proposée

- Voirie urbaine proposée H 2025
- Voirie urbaine proposée H 2030
- Voirie urbaine proposée H 2035

Légende

- Infrastructures projetées**
- Pôle de centralité**
 - Principale
 - Secondaire
- Equipements urbains**
 - champ photovoltaïque
 - Ecole projetée
 - Equipements administratifs
 - Terrain de foot
 - Station d'épuration
 - Décharge municipale
 - Point de captage
 - Transformateur
 - Pont horizon 2035
 - Héliport
 - Carrefour
 - Jardins publics
 - Parking
 - Assainissement
- Réseau de distribution (Eau potable, Electricité, Télécom)**
 - Réseau primaire
 - Réseau secondaire
- Voirie urbaine proposée**
- Occupation du sol**
 - Pôle Administratif
 - Zone à Restructurer
 - Zone d'habitat
 - Zone universitaire
 - Complexe Sportif
 - Zone du Plan de Secteur
 - Lotissement Municipal
 - Marché
 - Gare Routière
 - Zone Logistique
 - Zone Industrielle
 - Parc Urbain
 - Zone Agropole
 - Zone Agricole
 - Parc Urbain
 - Forêt Urbaine
 - Cimetière
 - Zone potentiellement urbanisable
 - Zone d'Extension Urbaine
 - Décharge municipale
 - Coulée verte
 - Forêt urbaine à protéger
 - Zone Tampon
- Densité d'habitat**
 - Habitat Faible Densité (HFD)
 - Habitat Moyenne Densité (HMD)
- Aménagement hydraulique**
 - Château d'eau
 - Station de captage
 - Station d'épuration