






























# SYNTHESE DE L'OCCUPATION ACTUELLE DES SOLS- KUMBA

KUMBA CITY COUNCIL

-  Périmètre d'étude
-  Voie ferrée
- Tissus urbains existants**
-  Zone administrative
-  Marché
-  Réserve foncière
-  Tissu urbain dense
-  Tissu moyennement dense
- Zone rurale**
-  Zone rurale
-  Zone inondable
- Equipements sécuritaires**
-  Gendarmerie
-  Justice
-  Police
-  Prison
- Equipements éducatifs**
-  Centre de formation
-  Maternel public
-  Maternel privé
-  Primaire privé
-  Primaire public
-  Secondaire privé
-  Secondaire public
- Equipements sanitaires**
-  Centre de santé
-  Hôpital
-  Pharmacie
-  Quarter
- Voirie existante**
-  Principale
-  Secondaire
-  Courbe de niveau
-  River
-  Lake

