




















CARTE 4: REPARTITION SPATIALE DE LA POPULATION PROJETTEE D'EBOWA 1 ENTRE 2017 ET 2035

LEGENDE

- | Secteurs | Période d'aménagement |
|---|--------------------------------|
|  | Nord-Ouest..... 2017-2025 |
|  | Sud-Ouest..... 2026-2035 |
|  | Sud..... 2017-2035 |
|  | Zone centrale..... 2019-2035 |
|  | Zone d'Affaire Centrale |
|  | Boulevard urbain |
|  | Voie primaire existant |
|  | Voie primaire proposée |
|  | Voie de contournement proposée |
|  | Voie de contournement existant |
|  | Axe lourd existant |
|  | Autres voies existante |
|  | Limite Communale |
|  | courbe de niveau |
|  | Cours d'eau principale |
|  | Cours d'eau secondaire |
|  | Lac |
|  | Batiment |
|  | Périmètre urbain proposé |

