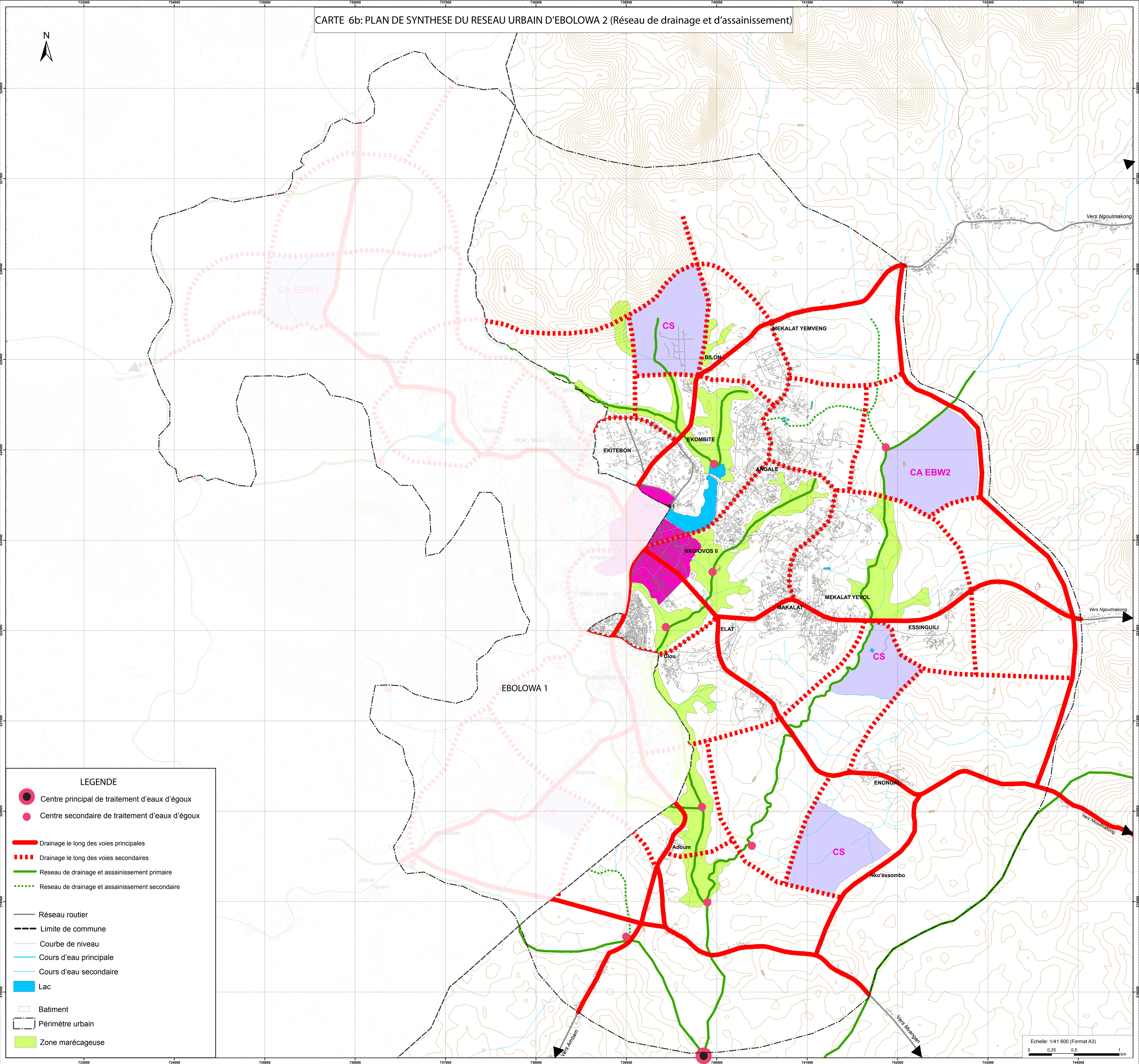
















CARTE 6b: PLAN DE SYNTHÈSE DU RESEAU URBAIN D'EBOWA 2 (Réseau de drainage et d'assainissement)



LEGENDE

-  Centre principal de traitement d'eaux d'égout
-  Centre secondaire de traitement d'eaux d'égout
-  Drainage le long des voies principales
-  Drainage le long des voies secondaires
-  Réseau de drainage et assainissement primaire
-  Réseau de drainage et assainissement secondaire
-  Réseau routier
-  Limite de commune
-  Courbe de niveau
-  Cours d'eau principale
-  Cours d'eau secondaire
-  Lac
-  Batiment
-  Périmètre urbain
-  Zone marécageuse