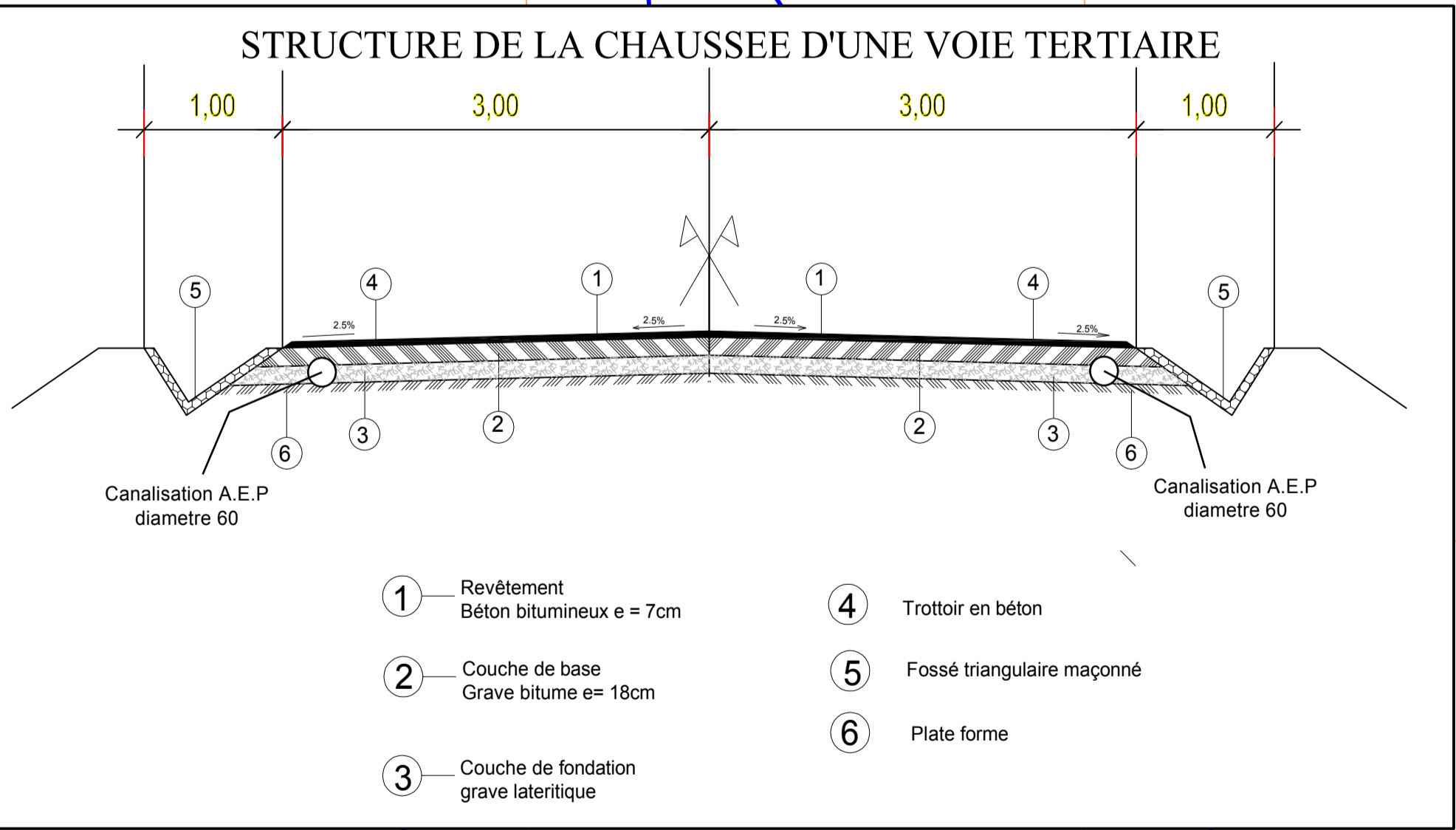
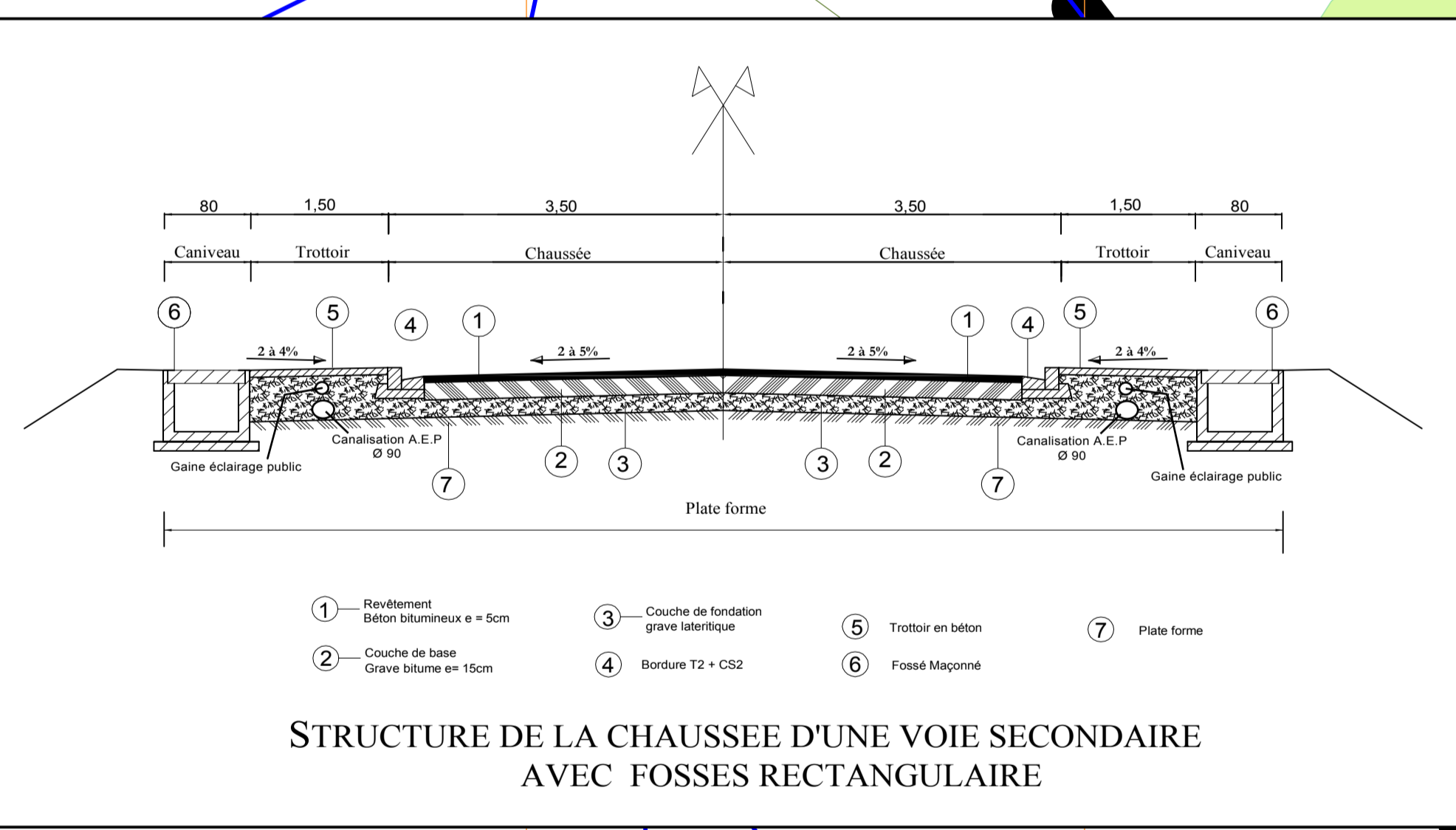
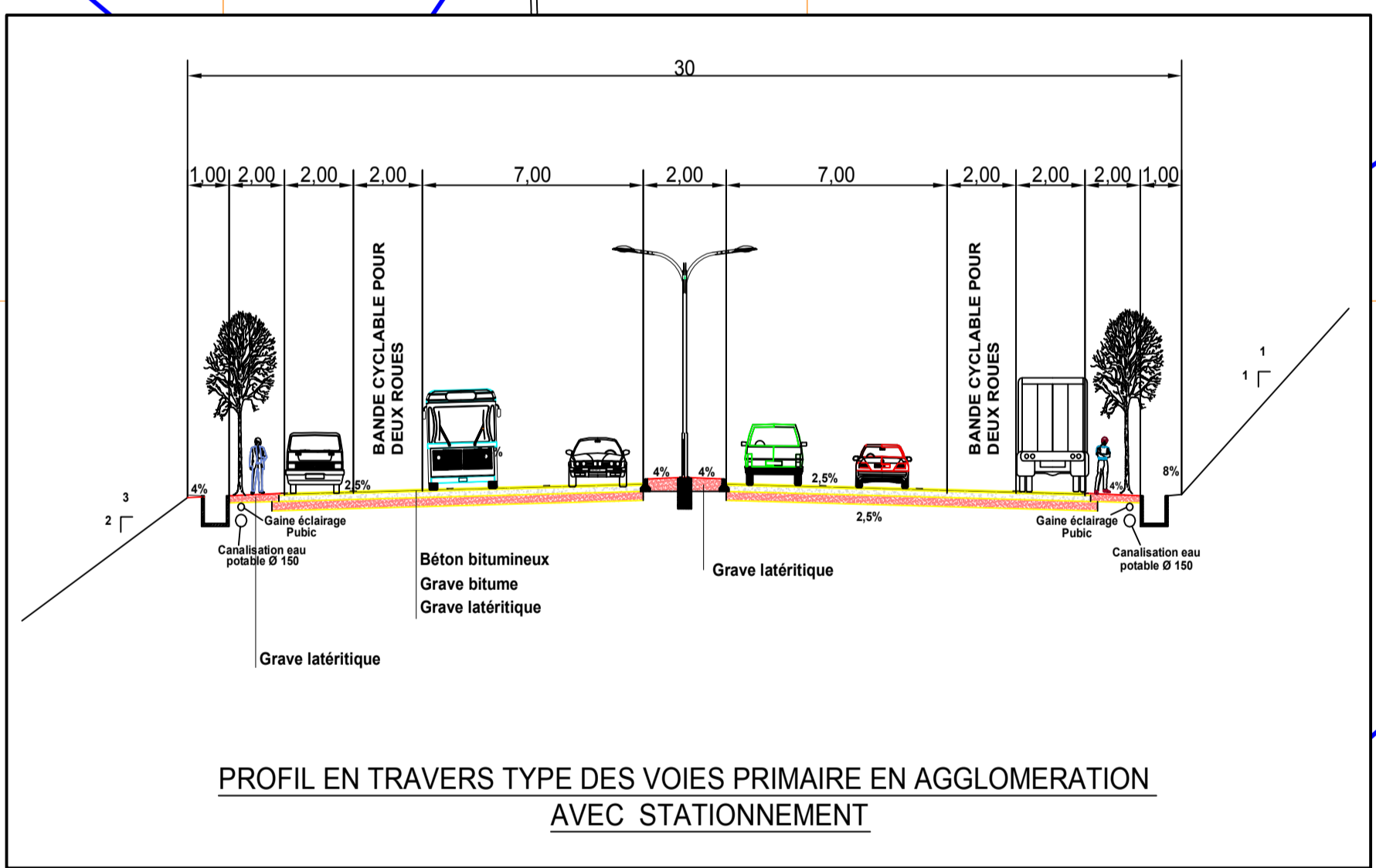
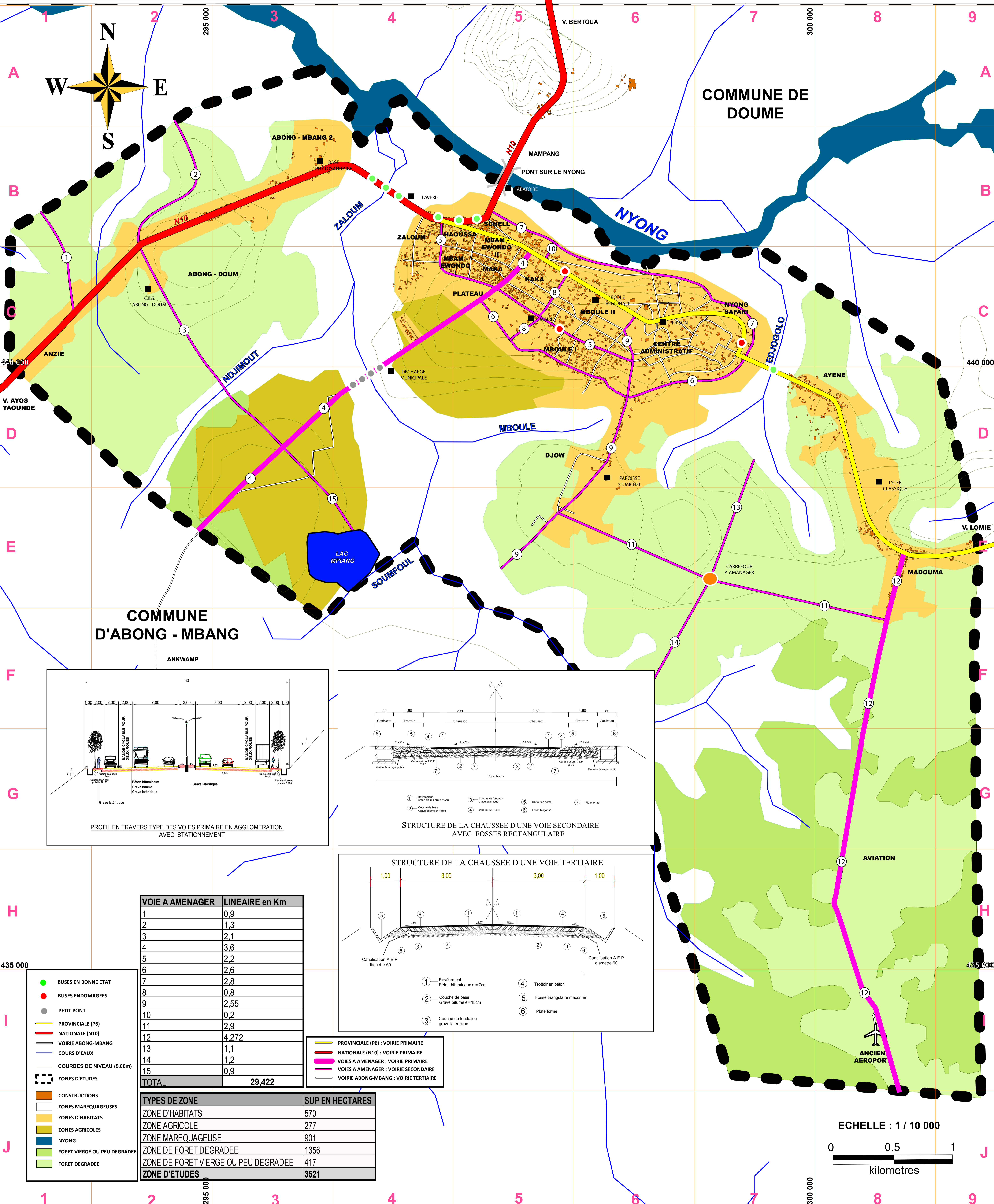


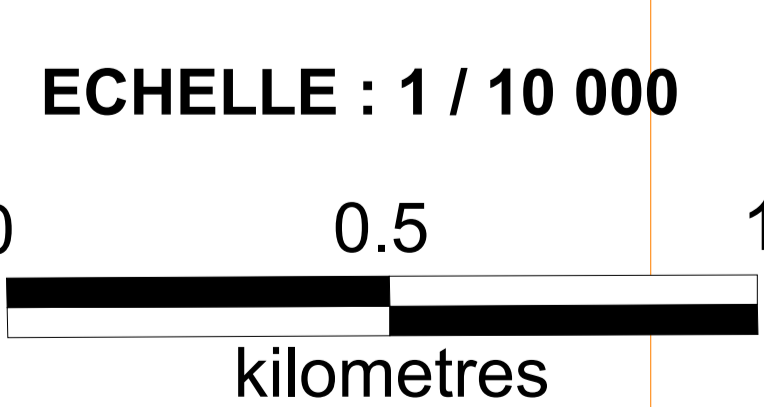
PLAN D'OCCUPATION DES SOLS



VOIE A AMENAGER	LINEAIRE en Km
1	0,9
2	1,3
3	2,1
4	3,6
5	2,2
6	2,6
7	2,8
8	0,8
9	2,55
10	0,2
11	2,9
12	4,272
13	1,1
14	1,2
15	0,9
TOTAL	29,422

TYPES DE ZONE	SUP EN HECTARES
ZONE D'HABITATS	570
ZONE AGRICOLE	277
ZONE MAREQUAGEUSE	901
ZONE DE FORET DEGRADEE	1356
ZONE DE FORET VIERGE OU PEU DEGRADEE	417
ZONE D'ETUDES	3521

- BUSES EN BONNE ETAT
- BUSES ENDOMMAGEES
- PETIT PONT
- PROVINCIALE (P6)
- NATIONALE (N10)
- VOIRIE ABONG-MBANG
- COURS D'EAUX
- COURBES DE NIVEAU (5.00m)
- ZONES D'ETUDES
- CONSTRUCTIONS
- ZONES MAREQUAGEUSES
- ZONES D'HABITATS
- ZONES AGRICOLES
- NYONG
- FORET VIERGE OU PEU DEGRADEE
- FORET DEGRADEE



SOURCE : COLLECTE DE DONNEES GPS, INTERPRETATION ANALOGIQUE DE L'IMAGE GOOGLE EARTH 2012, DELEGATION DEPARTEMENTALE DU MINHOU D'ABONG - MBANG