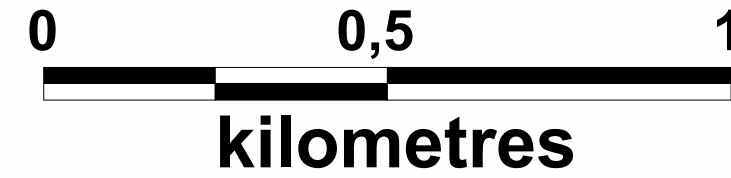












ABONG - MBANG

Figure 12 :
VARIANTE I

AMENAGEMENT NOYAU CENTRAL



- A** ABATOIRE
- A1** CENTRE ADMINISTRATIF
- C** LIEU DE CULTE
- E** EQUIPEMENT EDUCATIF
- F** FERME
- H** HOPITAL
- GR** GARE ROUTIERRE
- M** MARCHÉ
- SH** STRUCTURE HOTELLIERE

-  NATIONALE N10
-  PROVINCIALE P6
-  VOIRIE ABONG-MBANG
-  COURS D'EAUX
-  COURBES DE NIVEAU (5.00m)
-  ZONES D'HABITATS
-  ZONES AGRICOLES
-  ZONES MARECAGEUSES
-  NYONG
-  FORET DEGRADEE

