







CARTE N°2: COURBES DE NIVEAU



LEGENDE

-  Courbes de niveau (10 m)
-  Routes
-  Limite de département
-  Limite d'arrondissement
-  Cours d'eau
-  Batiment

