







# CARTE N°6: HYDROGRAPHIE



## LEGENDE

-  Cours d'eau principal
-  Cours d'eau secondaire
-  Routes
-  Limite de département
-  Limite d'arrondissement
-  Batiment

Echelle  
0 0,5 1 2 km