

REPUBLIQUE DU CAMEROUN
Paix - Travail - Patrie
REGION DE L'ADAMAOUA
DEPARTEMENT DU DIEREM
COMMUNE DE NGAOUNDAL

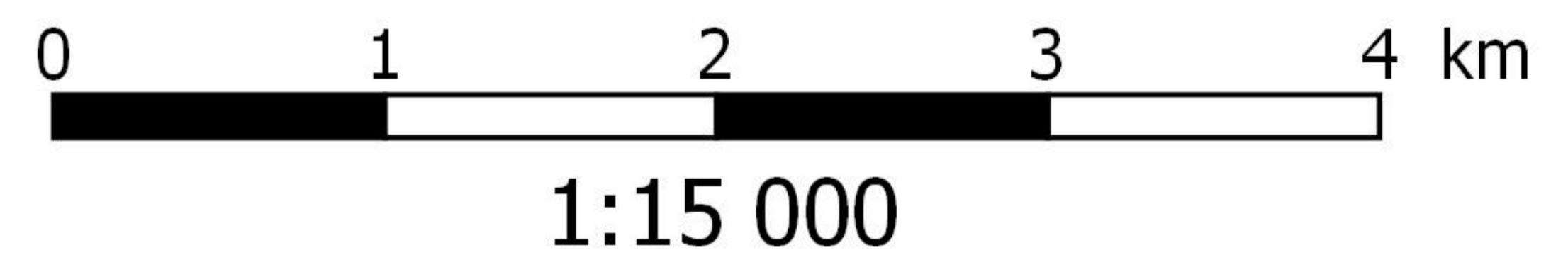
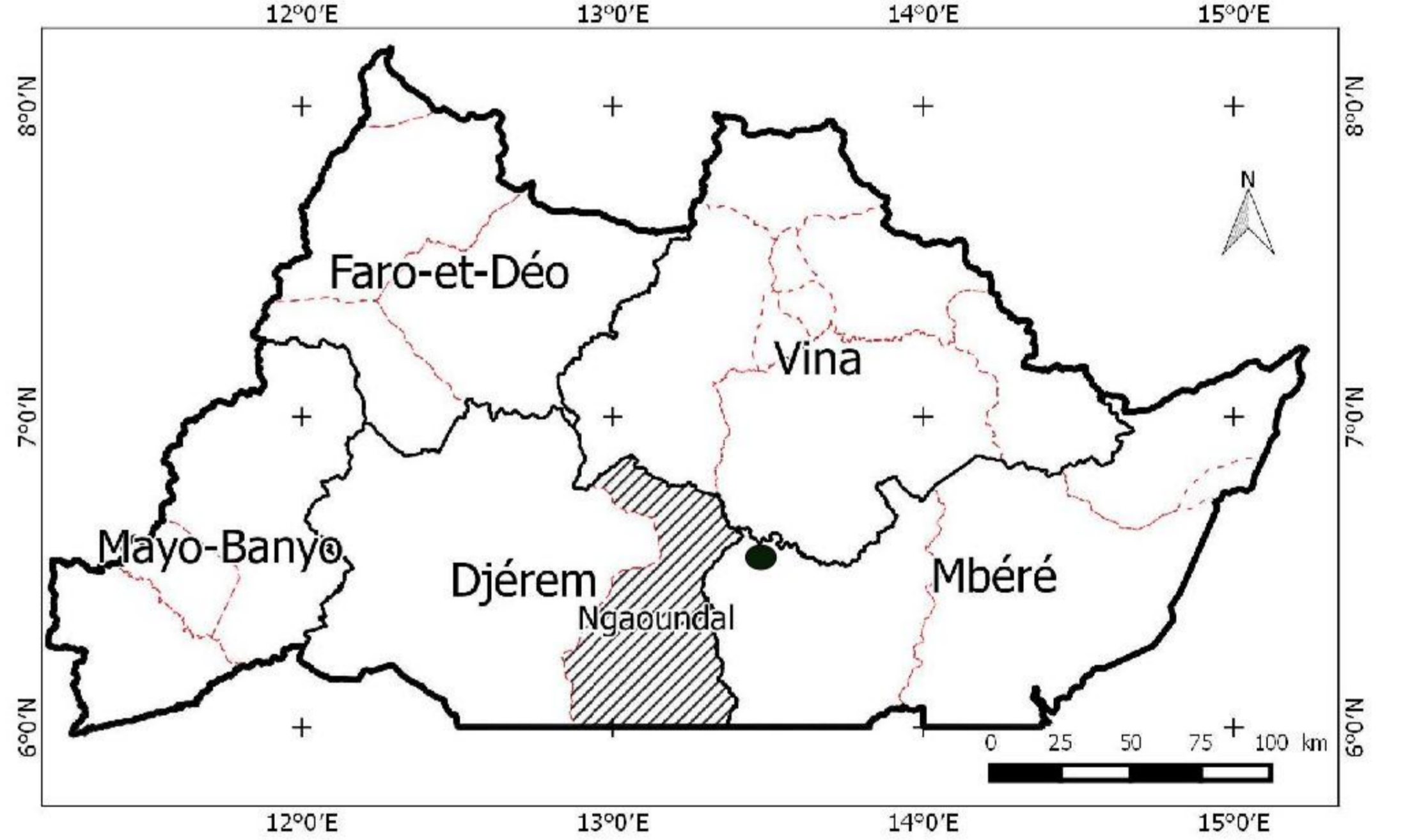
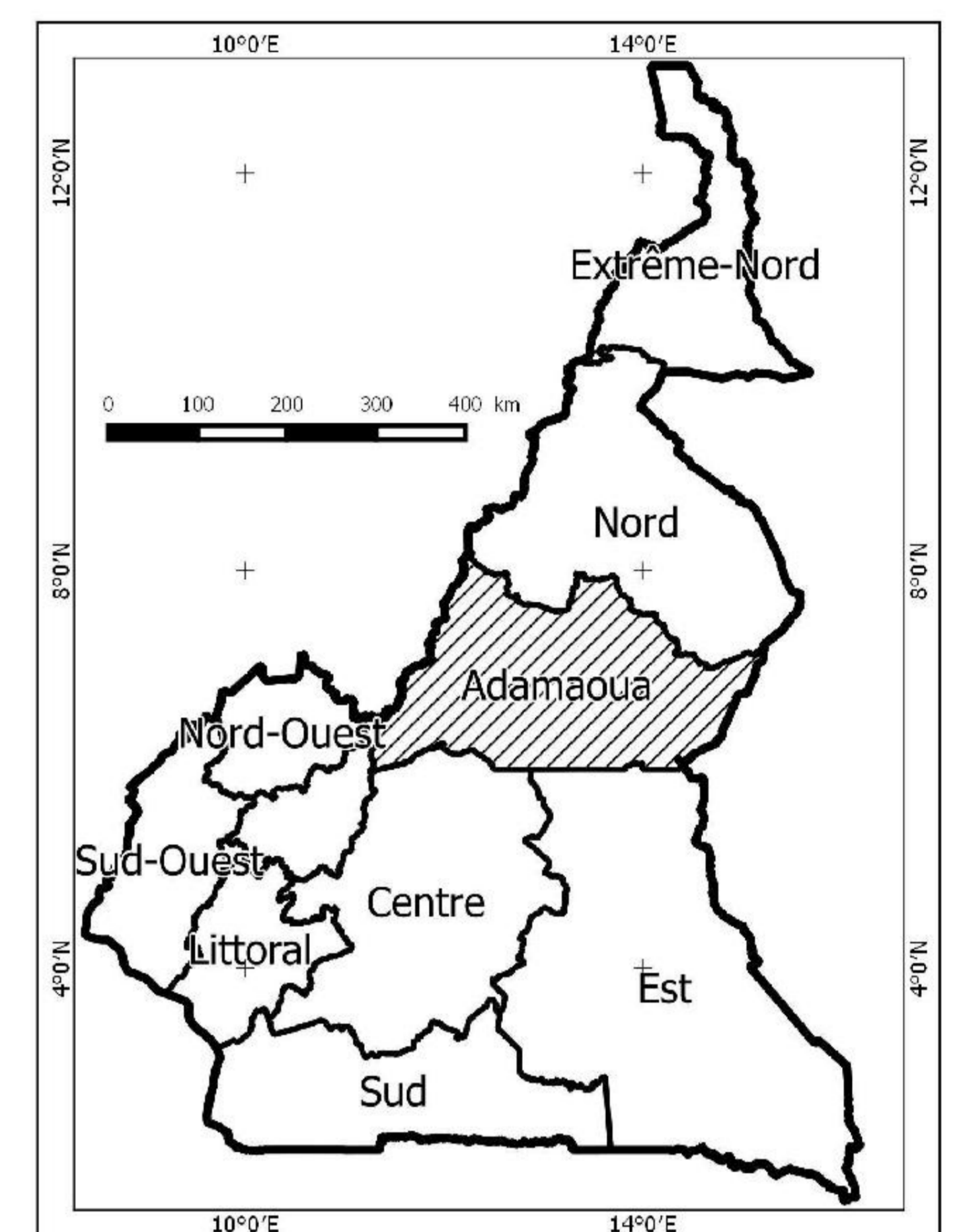
REPUBLIC OF CAMEROON
Peace - Work - Fatherland
ADAMAWA REGION
DIEREM DIVISION
NGAOUNDAL COUNCIL

PLAN SOMMAIRE D'URBANISME DE LA COMMUNE DE NGAOUNDAL
FINANCEMENT: BIP MINH DU 2015

Réalisé par :
ENSERBAT SARL
BP : 3037 DOUALA
TEL : 33 37 74 89 / 33 00 10 03 / 699 99 30 45
E-mail : enserbatsarl@yahoo.fr

Source: Geocytes, 2015 (Google earth Pro.) et SOGEFI, 2015.
Réalisation: ENSERBAT SARL, novembre 2015
Système de coordonnées : WGS 84

PROGRAMMATION DES EQUIPEMENTS EDUCATIFS A L'HORIZON 2020



Légende

Ecole maternelle	Jardin botanique et faunique à créer
Ecole primaire	Jardin public à créer
CETIC	Place des fêtes à créer
Lycée d'enseignement général	Rénovation (H1)
Pont	Restructuration (H0)
Grand carrefour	Zone de décharge des déchets
Limite communale	Zone industrielle légère (ZI1) à créer
Chemin de fer	Zone industrielle lourde (ZIO) à créer
Voirie secondaire à réaménager	Zone de logement des industriels à créer
Voirie principale à réaménager	Champ de prière
Route Nationale N°6	Cimetière
Cours d'eau principal	Lotissement communal
Centre commercial à créer	Marché
Complexe sportif à créer	Parc de marquage des boeufs
Aéroport à créer	Quartier administratif (A)
Extension cimetière	Ranch
Extension de l'habitat (H2)	Réserve foncière
Gare routière à créer	Zone militaire (ZM)
	Zone de richesse naturelle (NC)
	Zone naturelle ordinaire (NB)
	Affleurement rocheux
	Cuirasse