

REPUBLIQUE DU CAMEROUN  
Paix - Travail - Patrie  
REGION DE L'ADAMAOUA  
DEPARTEMENT DU DIEREM  
COMMUNE DE NGAOUNDAL

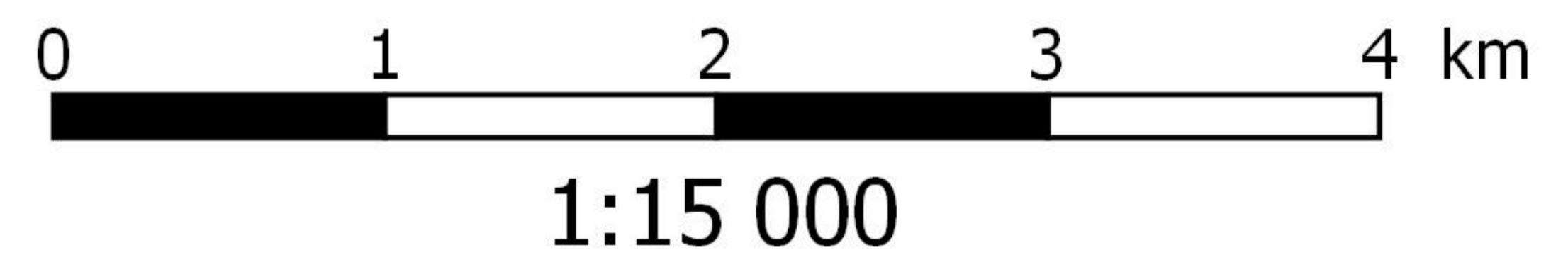
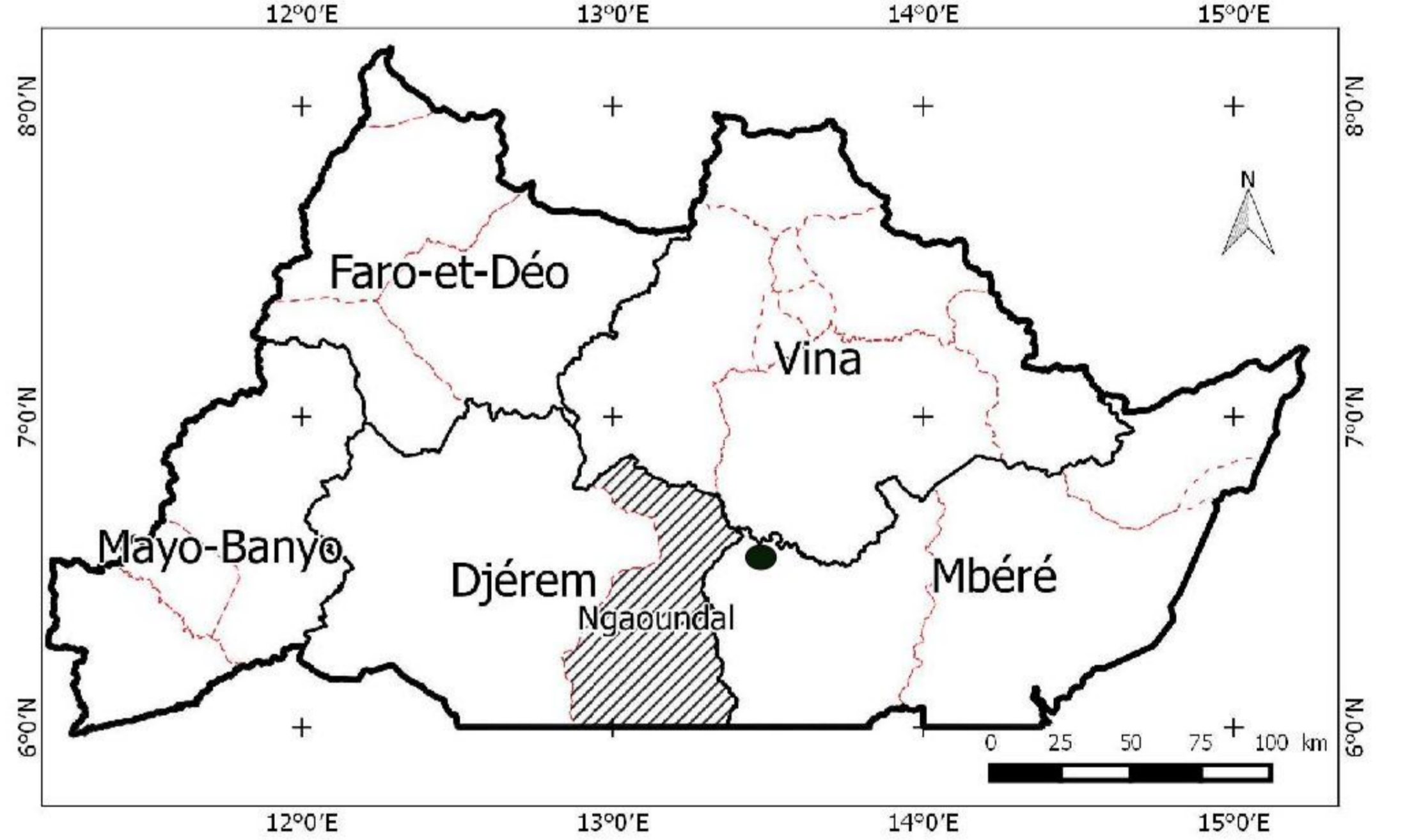
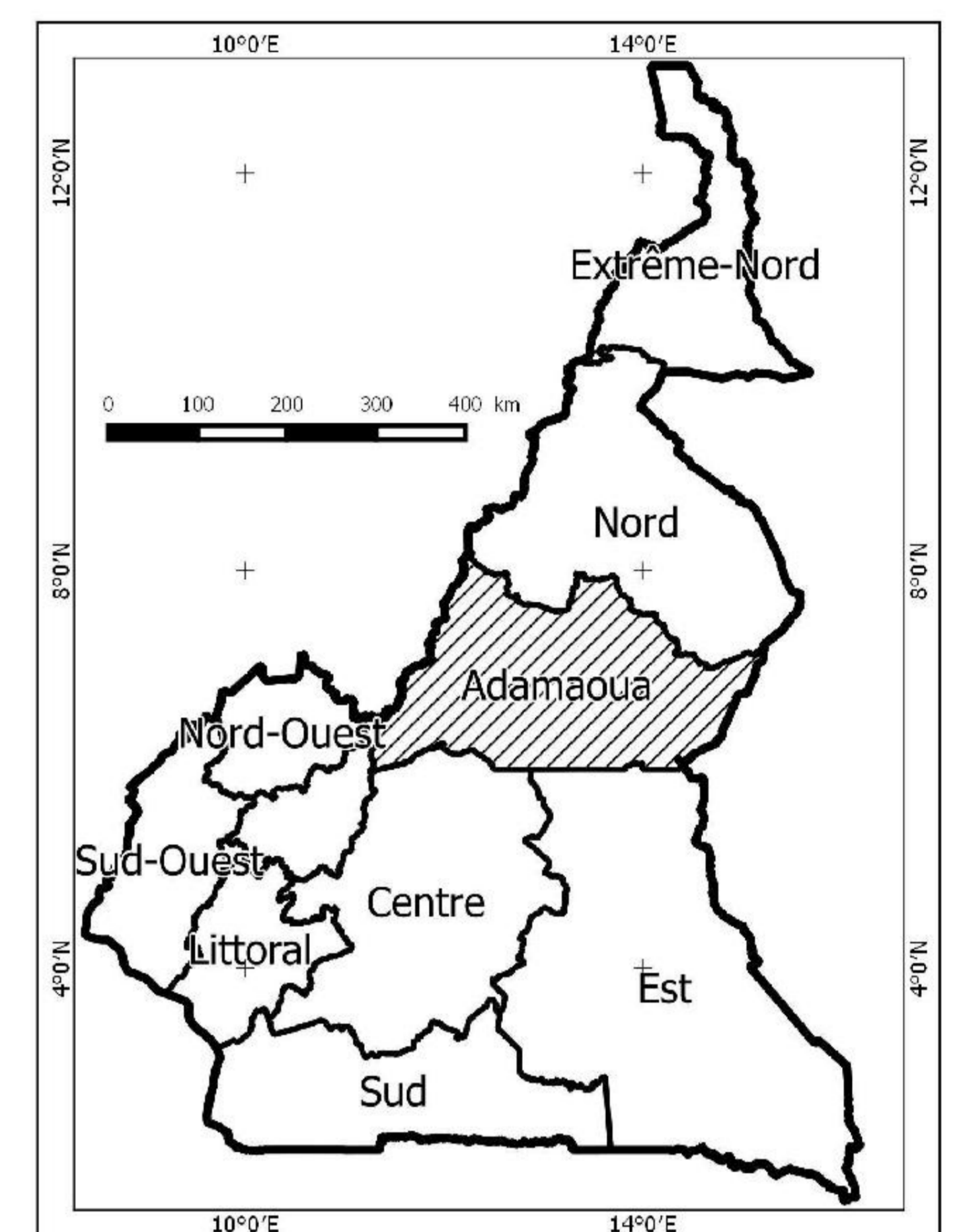
REPUBLIC OF CAMEROON  
Peace - Work - Fatherland  
ADAMAOUA REGION  
DIEREM DIVISION  
NGAOUNDAL COUNCIL

**PLAN SOMMAIRE D'URBANISME DE LA COMMUNE DE NGAOUNDAL**  
FINANCEMENT: BIP MINH DU 2015

Réalisé par :  
**ENSERBAT SARL**  
BP : 3037 DOUALA  
TEL : 33 37 74 89 / 33 00 10 03 / 699 99 30 45  
E-mail : enserbatsarl@yahoo.fr

Source: Geocytes, 2015 (Google earth Pro.) et SOGEFI, 2015.  
Réalisation: ENSERBAT SARL, novembre 2015  
Système de coordonnées : WGS 84

**PROGRAMMATION DES EQUIPEMENTS CULTURELS ET DE LOISIRS A L'HORIZON 2020**



**Légende**

Monument	Bibliothèque municipale	Extension cimetière	Jardin public	Place des fêtes	Gare routière à créer	Jardin botanique et faunique à créer	Rénovation (H1)	Restructuration (H0)	Zone de décharge des déchets à créer	Zone industrielle légère (ZI1) à créer	Zone industrielle lourde (ZIO) à créer	Zone de logement des industriels à créer												
Pont	Grand carrefour	Limite communale	Chemin de fer	Voirie secondaire à réaménager	Voirie principale à réaménager	Route Nationale N°6	Cours d'eau principal	Centre commercial à créer	Complexe sportif à créer	Aéroport à créer	Extension de l'habitat (H2)	Champ de prière	Cimetière	Lotissement communal	Marché	Parc de marquage des boeufs	Quartier administratif (A)	Ranch	Réserve foncière	Zone militaire (ZM)	Zone de richesse naturelle (NC)	Zone naturelle ordinaire (NB)	Affleurement rocheux	Cuirasse