

REPUBLIQUE DU CAMEROUN
 Paix - Travail - Patrie
 REGION DE L'ADAMAOUA
 DEPARTEMENT DU DIEREM
 COMMUNE DE NGAOUNDAL

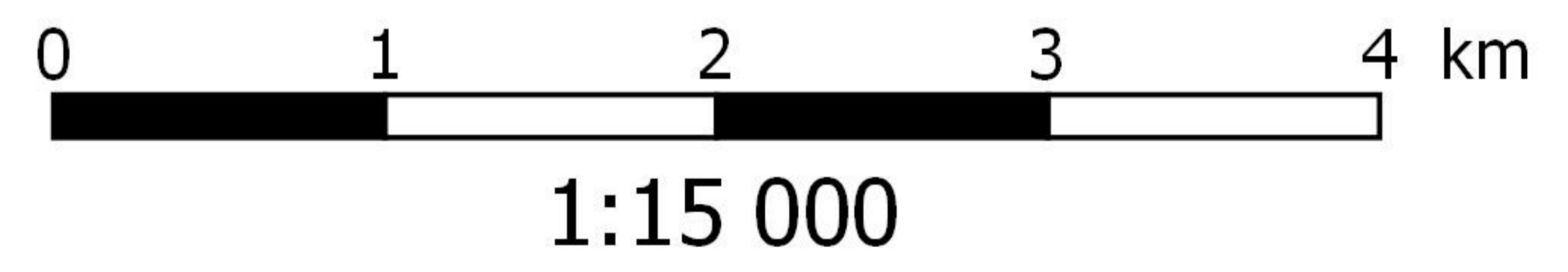
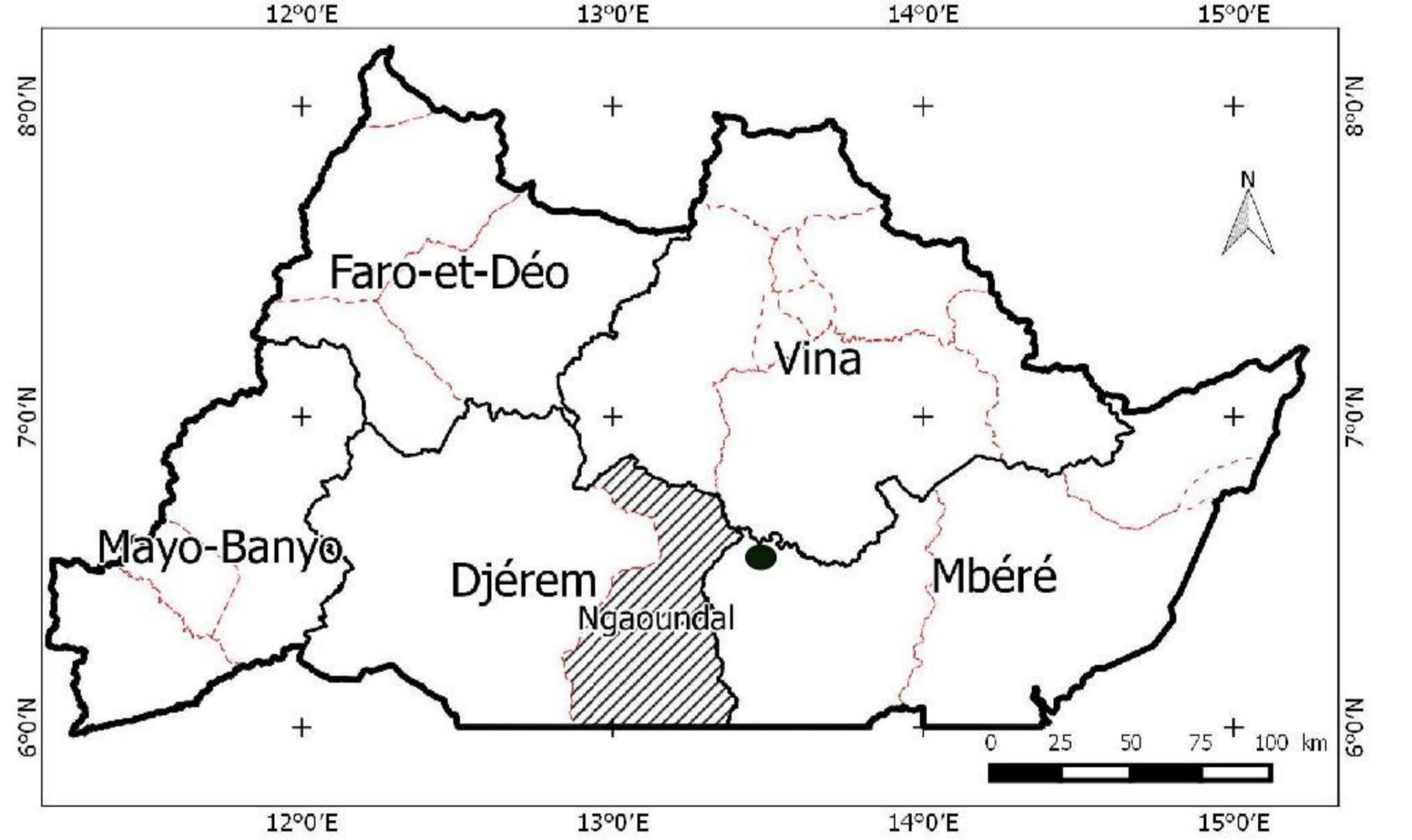
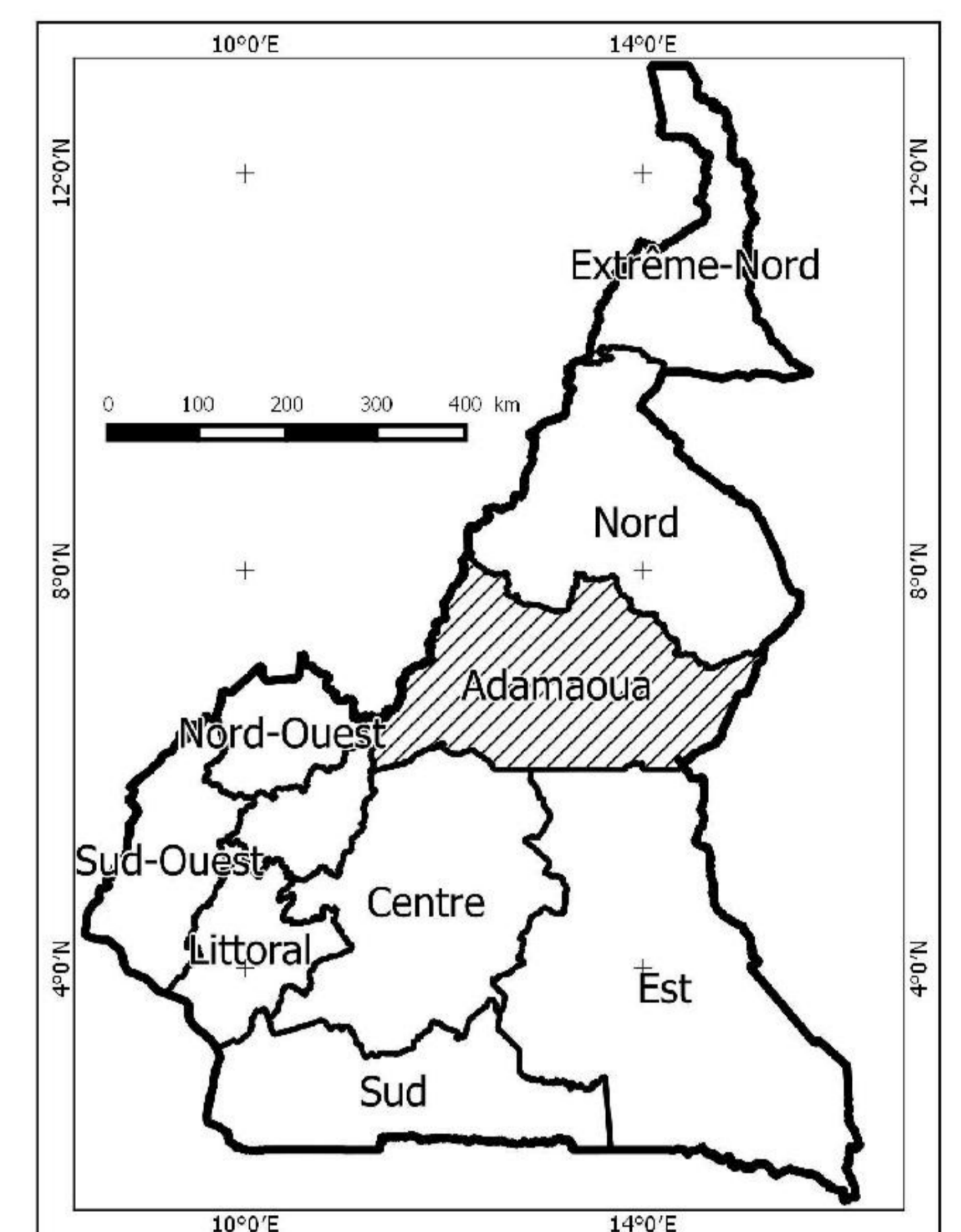
REPUBLIC OF CAMEROON
 Peace - Work - Fatherland
 ADAMAWA REGION
 DIEREM DIVISION
 NGAOUNDAL COUNCIL

PLAN SOMMAIRE D'URBANISME DE LA COMMUNE DE NGAOUNDAL
 FINANCEMENT: BIP MINHOU 2015

Réalisé par :
ENSERBAT SARL
 BP : 3037 DOUALA
 TEL : 33 37 74 89 / 33 00 10 03 / 699 99 30 45
 E-mail : enserbatsarl@yahoo.fr

Source: Geocytes, 2015 (Google earth Pro.) et SOGEFI, 2015.
 Réalisation: ENSERBAT SARL, novembre 2015
 Système de coordonnées : WGS 84

PROGRAMMATION DES EQUIPEMENTS DE GESTION DES DECHETS ET ASSAINISSEMENT A L'HORIZON 2020



Légende

Equipement de gestion des déchets et assainissement à créer	Jardin public à créer
Zone de décharge des déchets	Place des fêtes à créer
Zonage à l'horizon 2020	Rénovation (H1)
Pont	Restructuration (H0)
Grand carrefour	Zone industrielle légère (ZI1) à créer
Limite communale	Zone industrielle lourde (ZI0) à créer
Chemin de fer	Zone de logement des industriels à créer
Voirie secondaire à réaménager	Champ de prière
Voirie principale à réaménager	Cimetière
Route Nationale N°6	Lotissement communal
Cours d'eau principal	Marché
Centre commercial à créer	Parc de marquage des boeufs
Complexe sportif à créer	Quartier administratif (A)
Aéroport à créer	Ranch
Extension cimetière	Réserve foncière
Extension de l'habitat (H2)	Zone militaire (ZM)
Gare routière à créer	Zone de richesse naturelle (NC)
Jardin botanique et faunique à créer	Zone naturelle ordinaire (NB)
	Affleurement rocheux
	Cuirasse