

REPUBLIQUE DU CAMEROUN  
 Paix – Travail – Patrie  
 REGION DE L'ADAMAOUA  
 DEPARTEMENT DU DJEREM  
 COMMUNE DE NGAOUNDAL

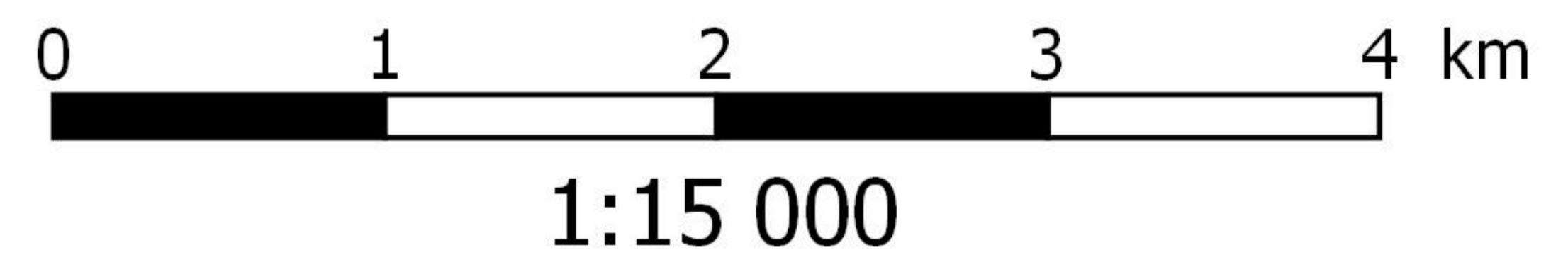
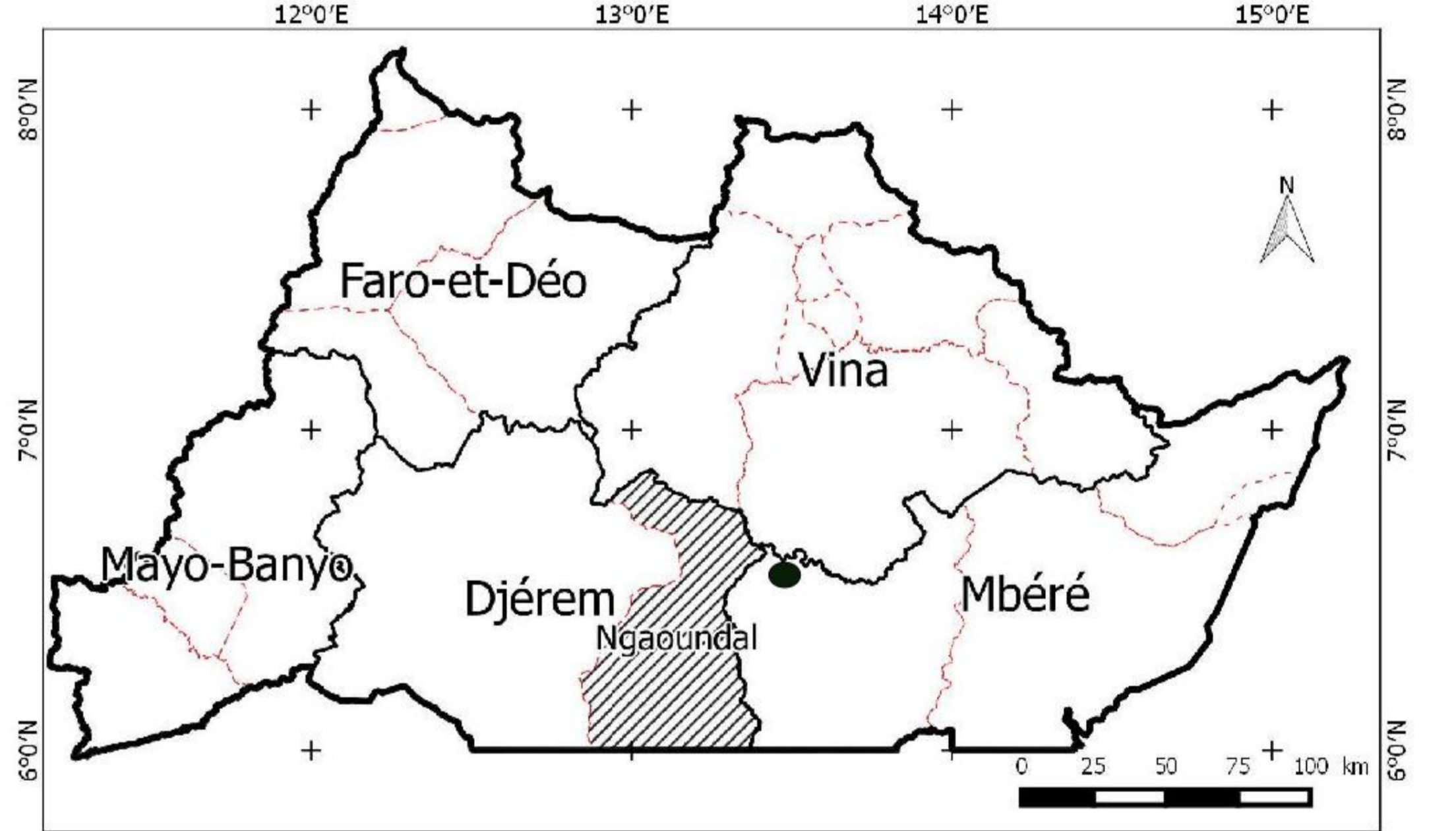
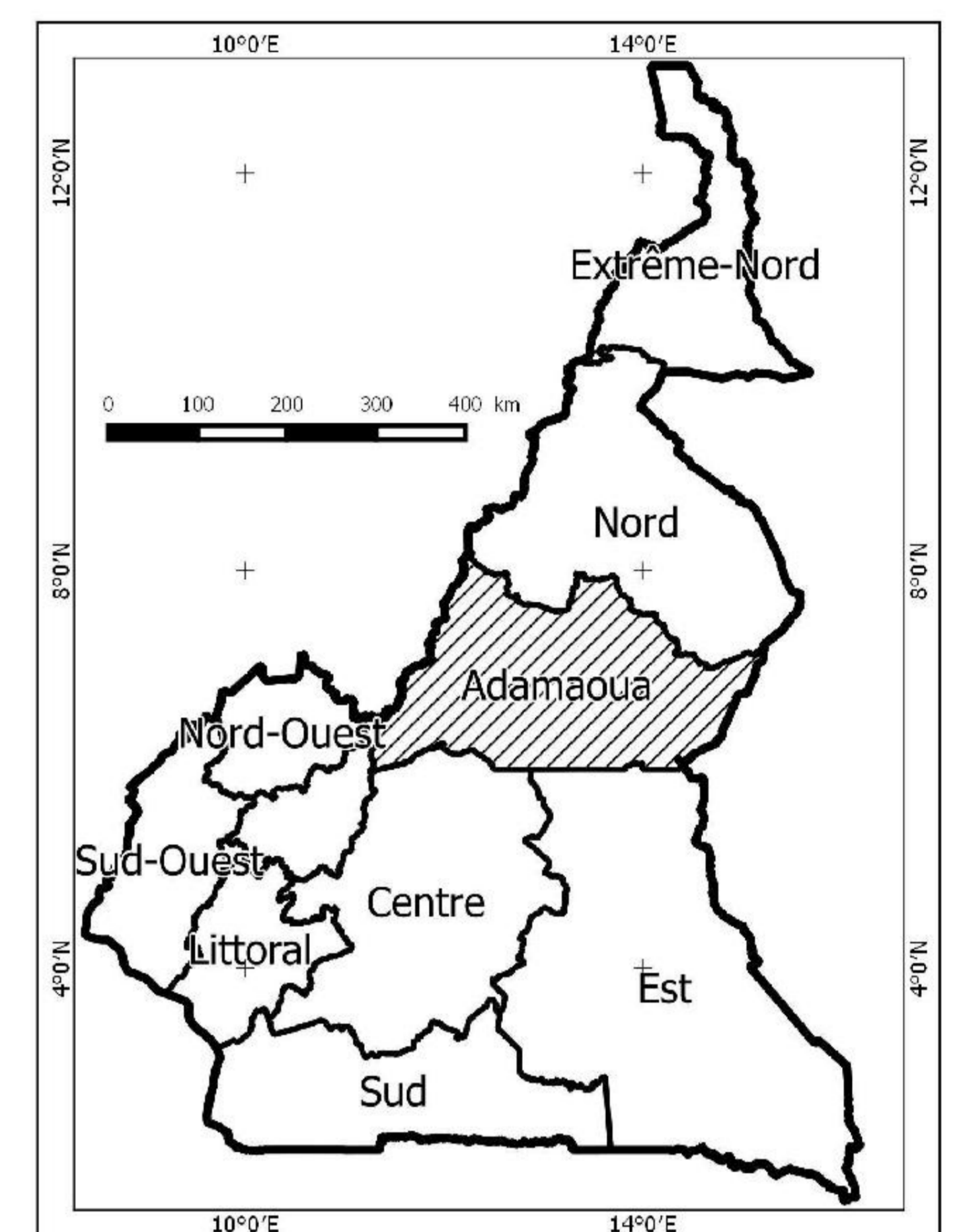
REPUBLIC OF CAMEROON  
 Peace – Work – Fatherland  
 ADAMAOUA REGION  
 DJEREM DIVISION  
 NGAOUNDAL COUNCIL

**PLAN SOMMAIRE D'URBANISME DE LA COMMUNE DE NGAOUNDAL**  
**FINANCEMENT: BIP MINH DU 2015**

Réalisé par :  
**ENSERBAT SARL**  
 BP : 3037 DOUALA  
 TEL : 33 37 74 89 / 33 00 10 03 / 699 99 30 45  
 E-mail : enserbatsarl@yahoo.fr

Source: Geocyes, 2015 (Google earth Pro.) et SOGEFI, 2015.  
 Réalisation: ENSERBAT SARL, novembre 2015  
 Système de coordonnées : WGS 84

**PROGRAMMATION DES EQUIPEMENTS DE SECURITE PUBLIQUE A L'HORIZON 2020**



**Légende**

	Poste de police		Place des fêtes à créer
	Pont		Rénovation (H1)
	Grand carrefour		Reconstruction (H0)
	Limite communale		Zone de décharge des déchets
	Chemin de fer		Zone industrielle légère (Z11) à créer
	Voirie secondaire à réaménager		Zone industrielle lourde (Z10) à créer
	Voirie principale à réaménager		Zone de logement des industriels à créer
	Route Nationale N°6		Champ de prière
	Cours d'eau principal		Cimetière
	Centre commercial à créer		Lotissement communal
	Complexe sportif à créer		Marché
	Aéroport à créer		Parc de marquage des boeufs
	Extension cimetière		Quartier administratif (A)
	Extension de l'habitat (H2)		Ranch
	Gare routière à créer		Réserve foncière
	Jardin botanique et faunique à créer		Zone militaire (ZM)
	Jardin public à créer		Zone de richesse naturelle (NC)
			Zone naturelle ordinaire (NB)
			Affleurement rocheux
			Cuirasse