

REPUBLIQUE DU CAMEROUN
 Paix - Travail - Patrie
 REGION DE L'ADAMAOUA
 DEPARTEMENT DU DJEREM
 COMMUNE DE NGAOUNDAL

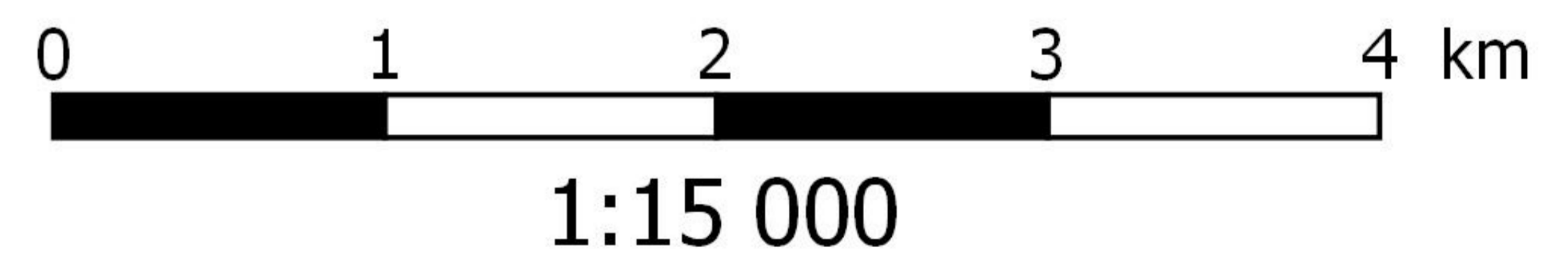
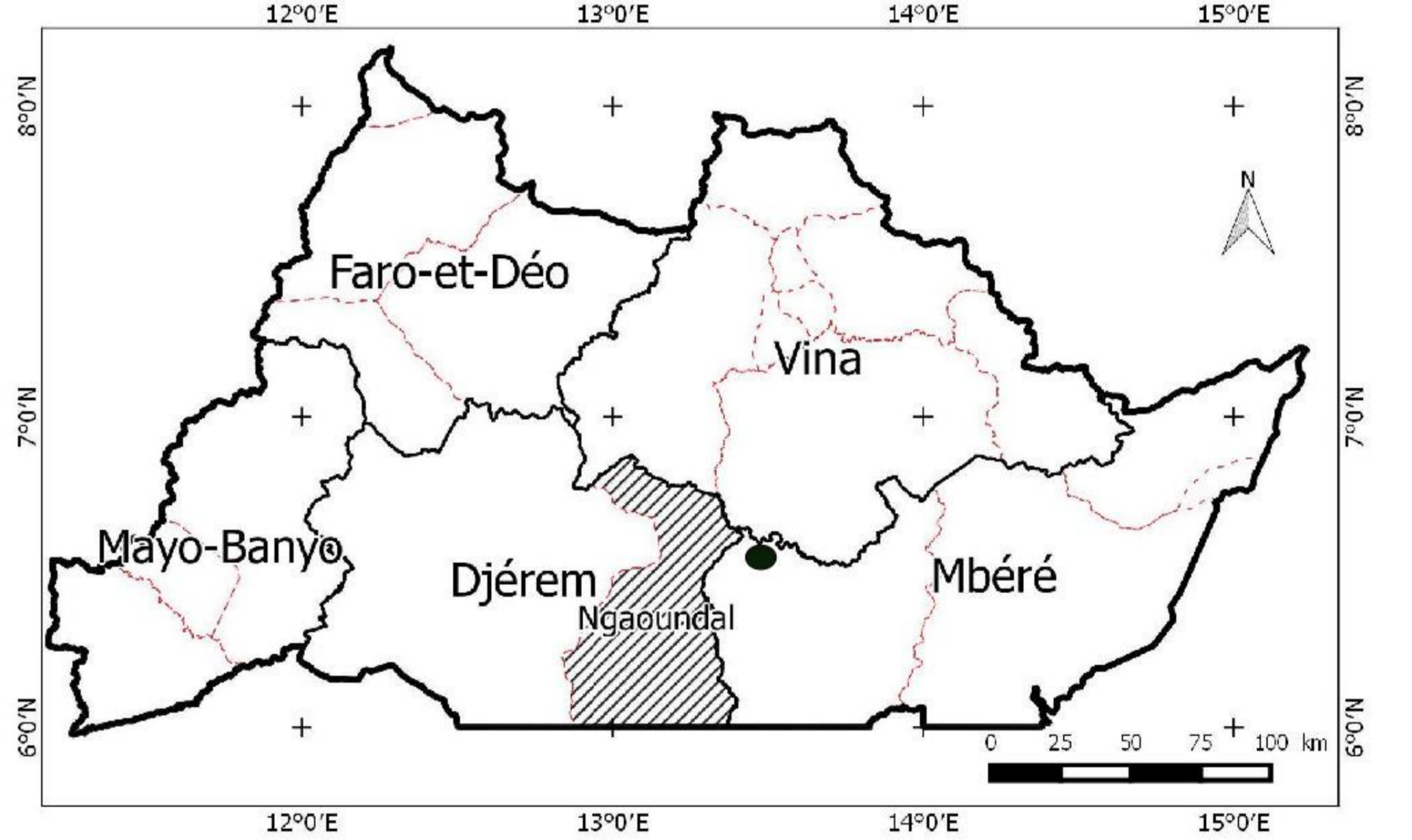
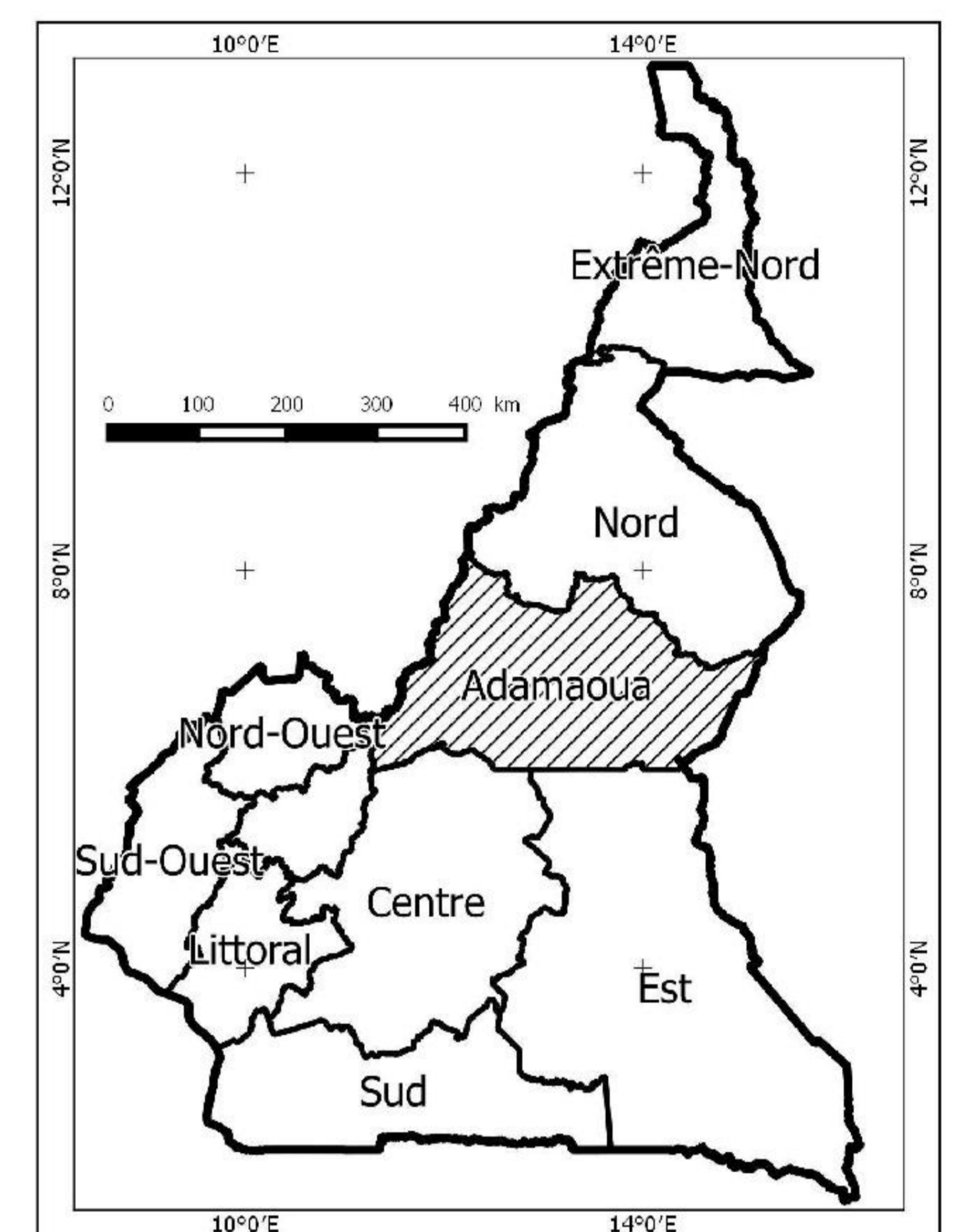
REPUBLIC OF CAMEROON
 Peace - Work - Fatherland
 ADAMAWA REGION
 DJEREM DIVISION
 NGAOUNDAL COUNCIL

PLAN SOMMAIRE D'URBANISME DE LA COMMUNE DE NGAOUNDAL
FINANCEMENT: BIP MINH DU 2015

Réalisé par :
ENSERBAT SARL
 BP : 3037 DOUALA
 TEL : 33 37 74 89 / 33 00 10 03 / 699 99 30 45
 E-mail : enserbatsarl@yahoo.fr

Source: Geocytes, 2015 (Google earth Pro.) et SOGEFI, 2015.
 Réalisation: ENSERBAT SARL, novembre 2015
 Système de coordonnées : WGS 84

PROGRAMMATION DES EQUIPEMENTS DE SECURITE PUBLIQUE A L'HORIZON 2020



Légende

| | |
|--------------------------------------|--|
| Poste de police | Place des fêtes à créer |
| Zonage à l'horizon 2020 | Rénovation (H1) |
| Pont | Restructuration (H0) |
| Grand carrefour | Zone de décharge des déchets |
| Limite communale | Zone industrielle légère (Z11) à créer |
| Chemin de fer | Zone industrielle lourde (Z10) à créer |
| Voirie secondaire à réaménager | Zone de logement des industriels à créer |
| Voirie principale à réaménager | Champ de prière |
| Route Nationale N°6 | Cimetière |
| Cours d'eau principal | Lotissement communal |
| Centre commercial à créer | Marché |
| Complexe sportif à créer | Parc de marquage des boeufs |
| Aéroport à créer | Quartier administratif (A) |
| Extension cimetière | Ranch |
| Extension de l'habitat (H2) | Réserve foncière |
| Gare routière à créer | Zone militaire (ZM) |
| Jardin botanique et faunique à créer | Zone de richesse naturelle (NC) |
| Jardin public à créer | Zone naturelle ordinaire (NB) |
| | Affleurement rocheux |
| | Cuirasse |