

REPUBLIQUE DU CAMEROUN
Paix – Travail – Patrie
REGION DE L'ADAMAOUA
DEPARTEMENT DU DIEREM
COMMUNE DE NGAOUNDAL

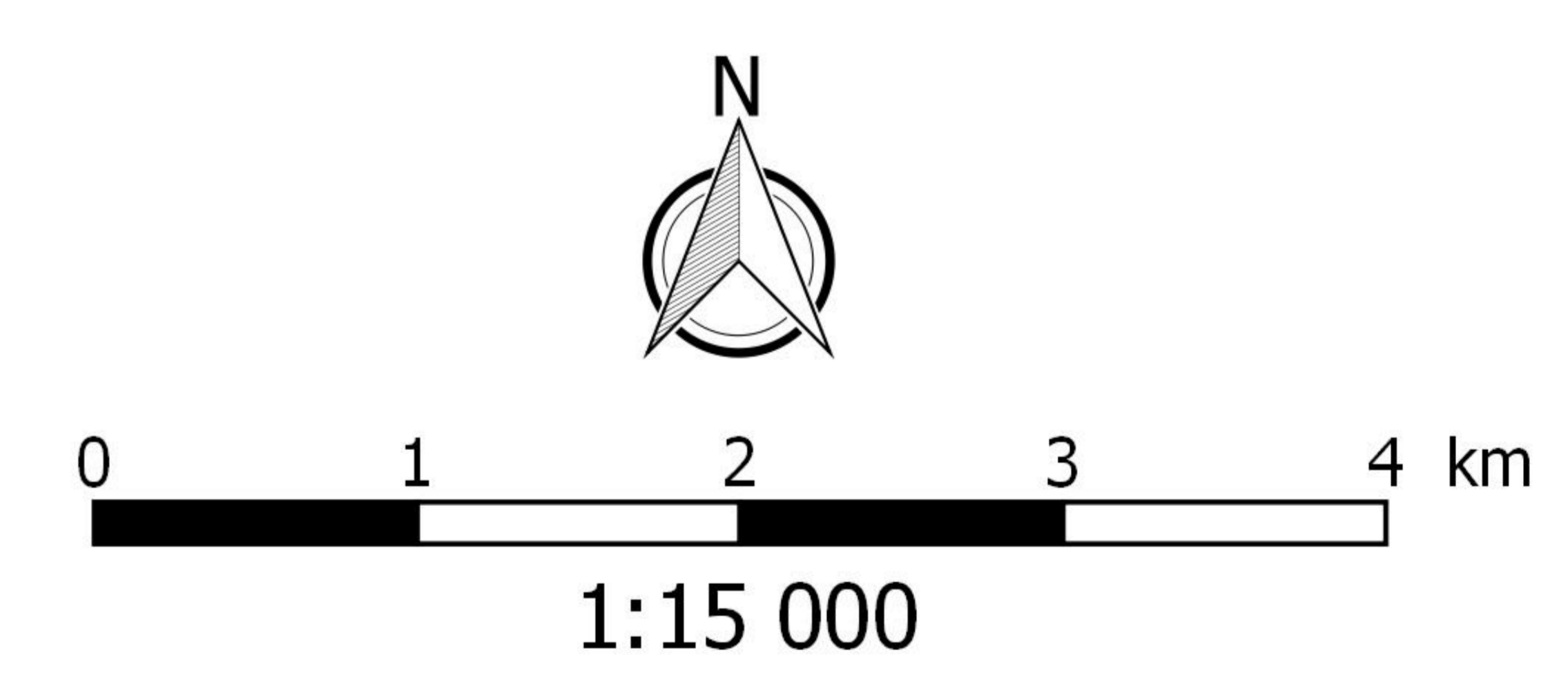
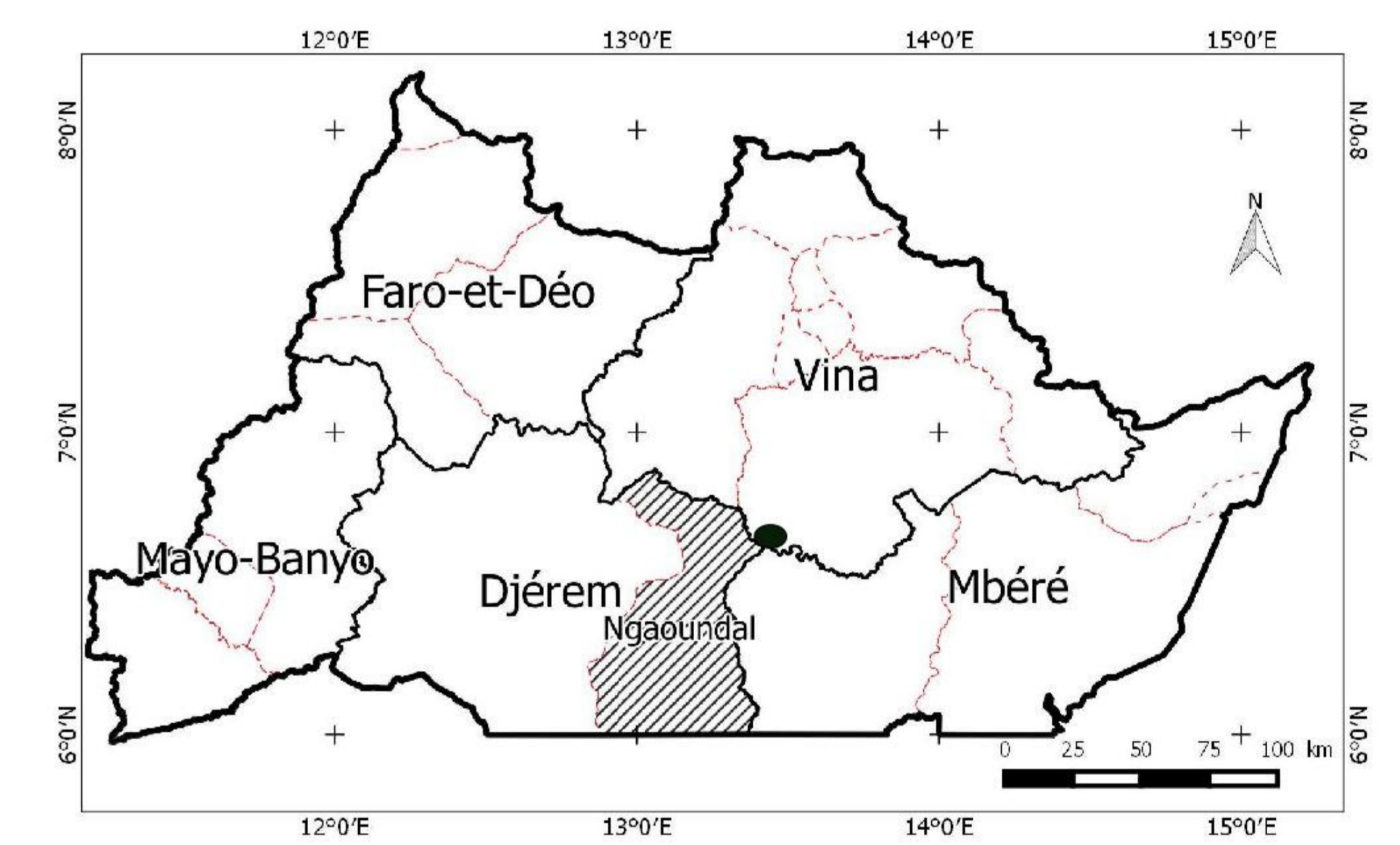
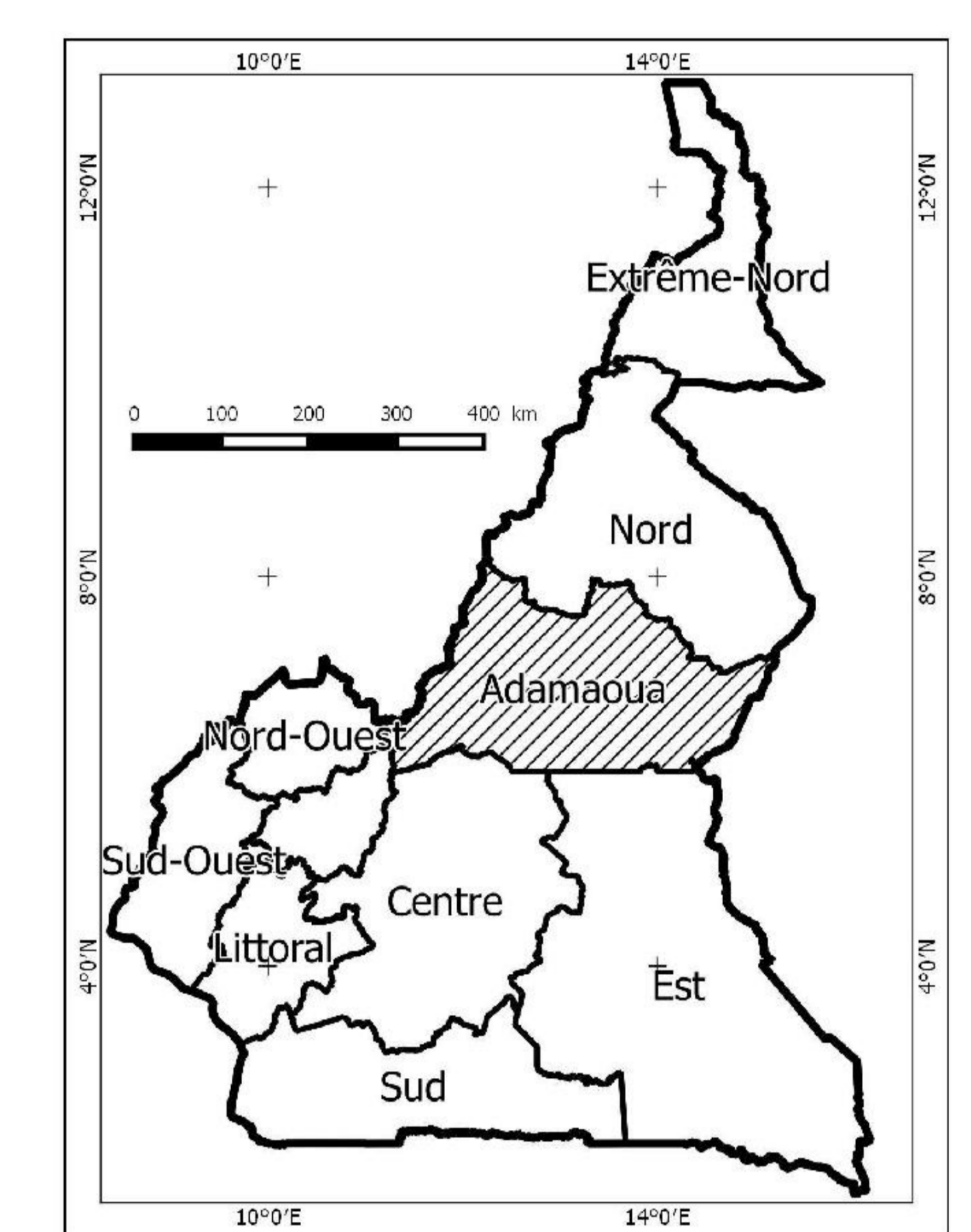
REPUBLIC OF CAMEROON
Peace – Work – Fatherland
ADAMAOUA REGION
DIEREM DIVISION
NGAOUNDAL COUNCIL

PLAN SOMMAIRE D'URBANISME DE LA COMMUNE DE NGAOUNDAL
FINANCEMENT: BIP MINH DU 2015

Réalisé par :
ENSERBAT SARL
BP : 3037 DOUALA
TEL : 33 37 74 89 / 33 00 10 03 / 699 99 30 45
E-mail : enserbatsarl@yahoo.fr

Source : Geocytes, 2015 (Google earth Pro.) et SOGEFI, 2015.
Réalisation : ENSERBAT SARL, novembre 2015
Système de coordonnées : WGS 84

PROGRAMMATION DES EQUIPEMENTS MARCHANDS A L'HORIZON 2020



Légende

<p>Equipements marchands à créer</p> <ul style="list-style-type: none"> ● Abattoire ● Parc à bétail ● Parc vaccinogène ▨ Centre commercial à créer <p>Zonage à l'horizon 2020</p> <ul style="list-style-type: none"> ⊙ Pont ⊕ Grand carrefour — Limite communale — Chemin de fer — Voirie secondaire à réaménager — Voirie principale à réaménager — Route Nationale N°6 — Cours d'eau principal ▨ Complexe sportif à créer ▨ Aéroport à créer ▨ Extension cimetière ▨ Extension de l'habitat (H2) ▨ Gare routière à créer ▨ Jardin botanique et faunique à créer 	<ul style="list-style-type: none"> ▨ Jardin public à créer ▨ Place des fêtes à créer ▨ Rénovation (H1) ▨ Restructuration (H0) ▨ Zone de décharge des déchets ▨ Zone industrielle légère (ZI1) à créer ▨ Zone industrielle lourde (ZI0) à créer ▨ Zone de logement des industriels à créer ▨ Champ de prière ▨ Cimetière ▨ Lotissement communal ▨ Marché ▨ Parc de marquage des boeufs ▨ Quartier administratif (A) ▨ Ranch ▨ Réserve foncière ▨ Zone militaire (ZM) ▨ Zone de richesse naturelle (NC) ▨ Zone naturelle ordinaire (NB) ▨ Affleurement rocheux ▨ Cuirasse
---	--