

REPUBLIQUE DU CAMEROUN
 Paix – Travail – Patrie
 REGION DE L'ADAMAOUA
 DEPARTEMENT DU DJEREM
 COMMUNE DE NGAOUNDAL

REPUBLIC OF CAMEROON
 Peace – Work – Fatherland
 ADAMAWA REGION
 DJEREM DIVISION
 NGAOUNDAL COUNCIL

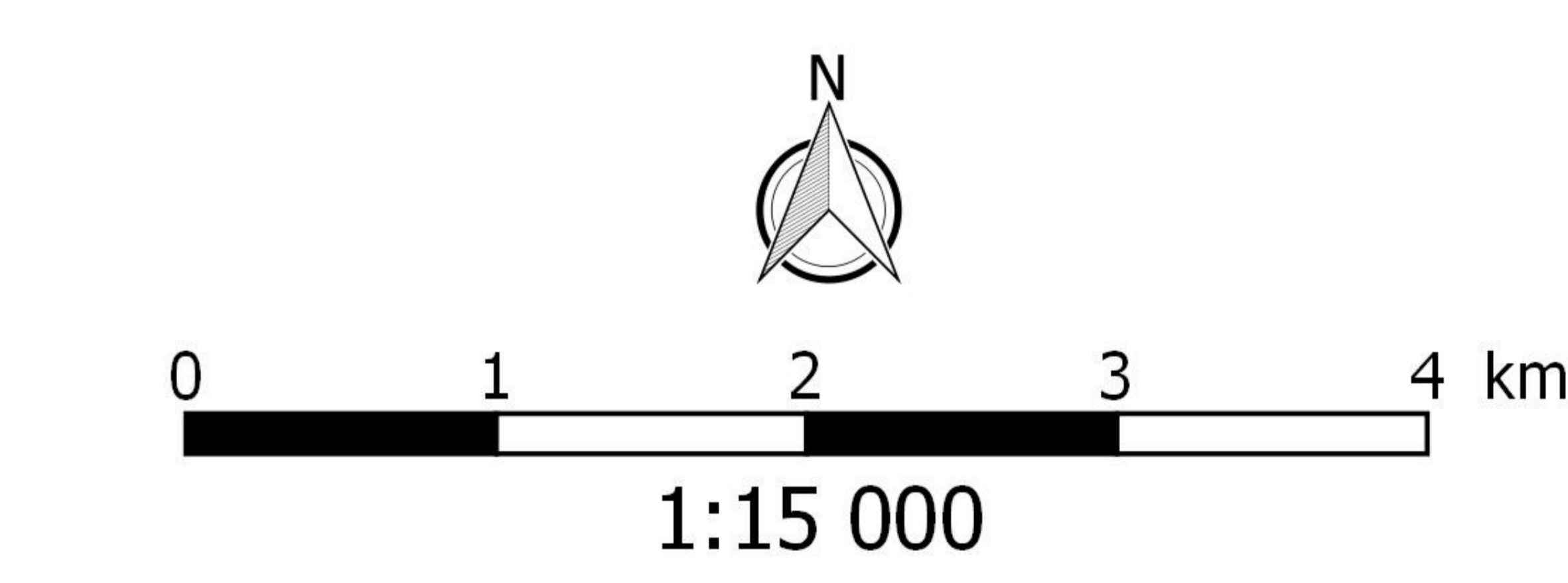
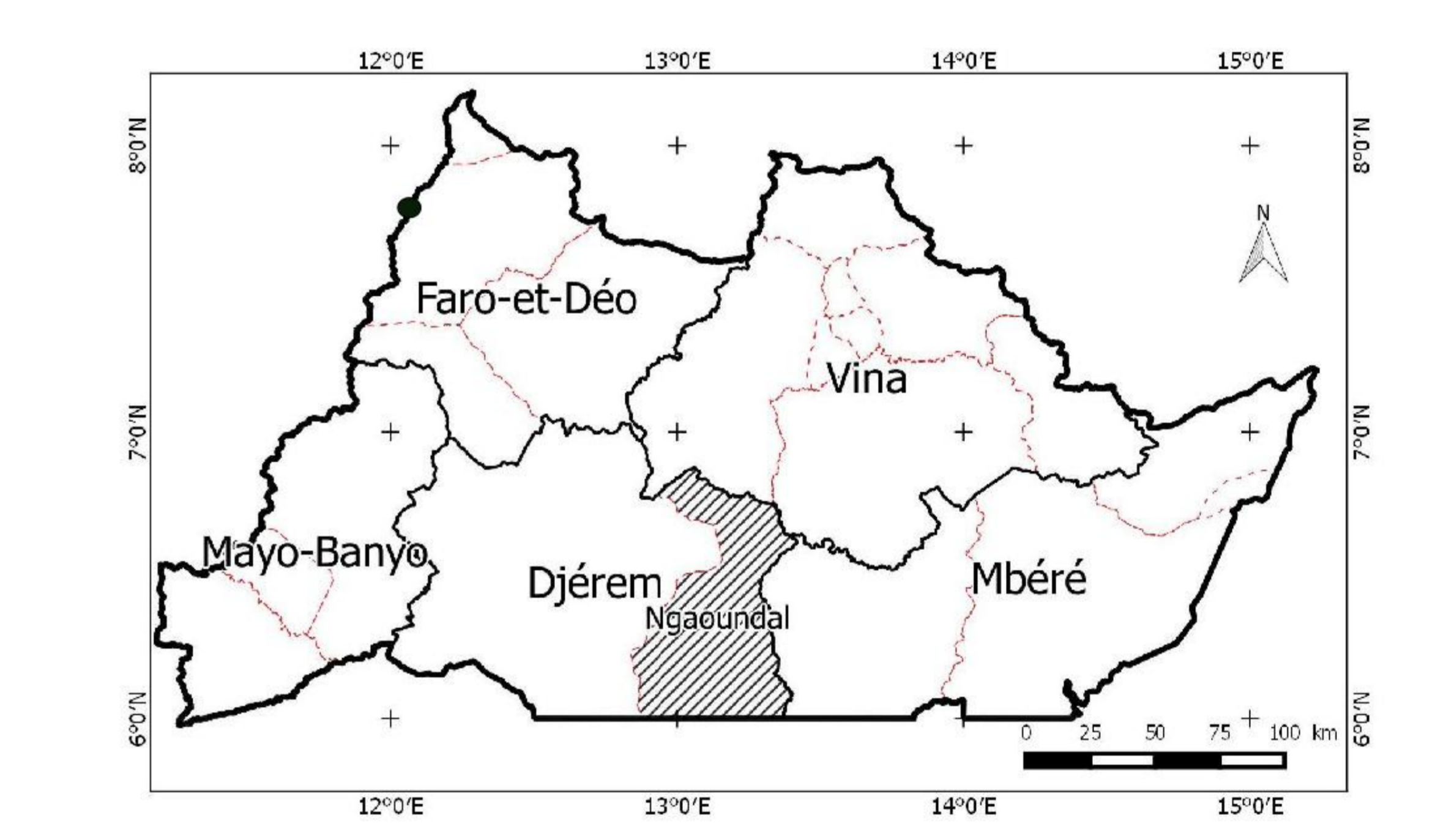
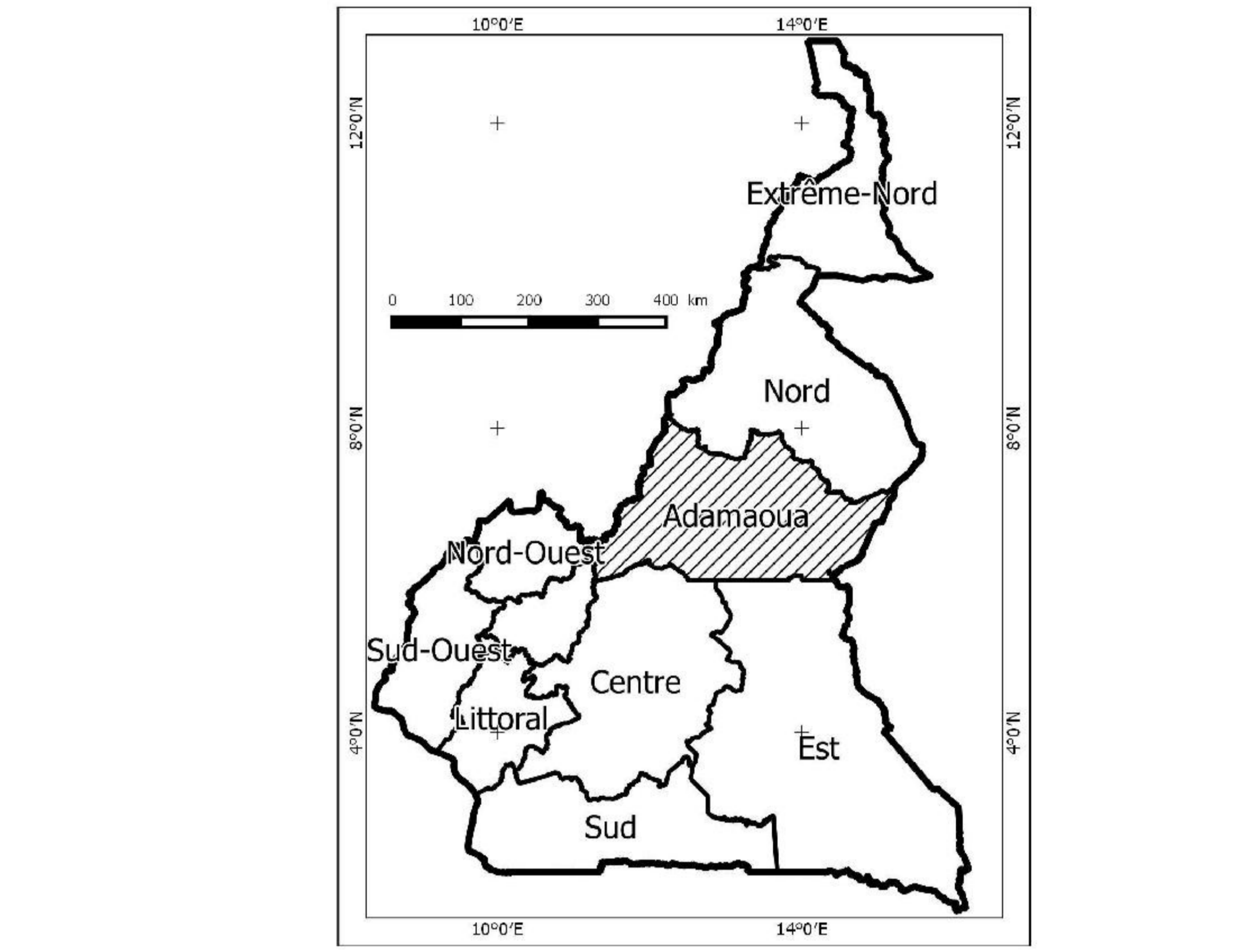
PLAN SOMMAIRE D'URBANISME DE LA COMMUNE DE NGAOUNDAL
FINANCEMENT: BIP MINH DU 2015

Réalisé par :

ENSERBAT SARL
 BP : 3037 DOUALA
 TEL : 33 37 74 89 / 33 00 10 03 / 699 99 30 45
 E-mail : enserbatsarl@yahoo.fr

Source: Geocytes, 2015 (Google earth Pro.) et SOGEFI, 2015.
 Réalisation: ENSERBAT SARL, novembre 2015
 Système de coordonnées : WGS 84

PROGRAMMATION DES EQUIPEMENTS SANITAIRES A L'HORIZON 2025



Légende

<p>Equipements sanitaires à créer</p> <ul style="list-style-type: none"> District de santé 2025 Hôpital 2025 <p>Zonage à l'horizon 2025</p> <ul style="list-style-type: none"> Carrefour à créer Pont à créer Girotoire à créer Pont Grand carrefour Limite communale Chemin de fer Aménagement de la route nationale N°6 Création de la voie de contournement Voirie secondaire à reaménager Voirie principale à reaménager Cours d'eau principal Centre commerciale à créer Complexe sportif à créer Gare routière à créer Jardin public à créer 	<ul style="list-style-type: none"> Logements sociaux à créer Rénovation (H1) Restructuration (H0) Zone de logement des industriels à créer Zone industrielle légère (ZI1) à créer Zone industrielle lourde (ZIO) à créer Zone de recasement Champ de prière Cimetière Marché Parc de marquage des boeuf Quartier administratif (A) Zone militaire (ZM) Ranch Réserve foncière Lotissement communal Extension de l'habitat (H3) Zone de richesse naturelle (NC) Zone naturelle ordinaire (NB) Affleurement rocheux Cuirasse
--	--