

REPUBLIQUE DU CAMEROUN
 Paix – Travail – Patrie
 REGION DE L'ADAMAOUA
 DEPARTEMENT DU DIEREM
 COMMUNE DE NGAOUNDAL

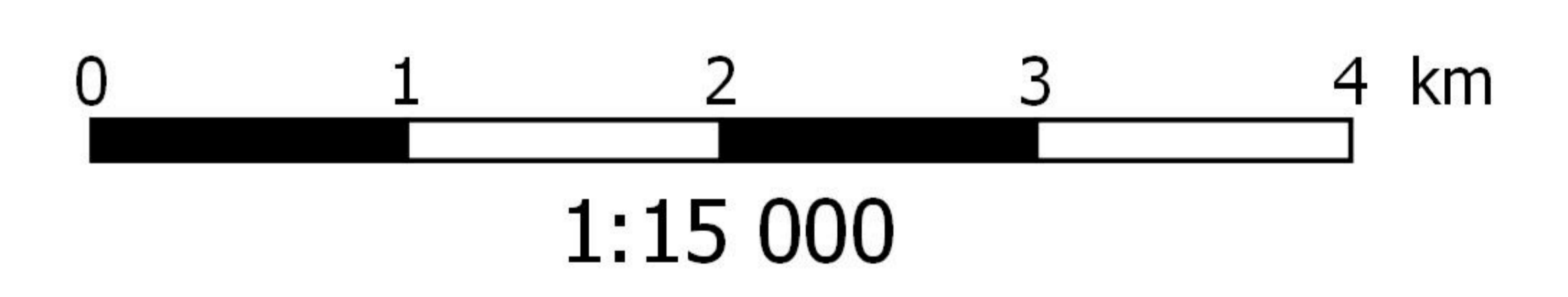
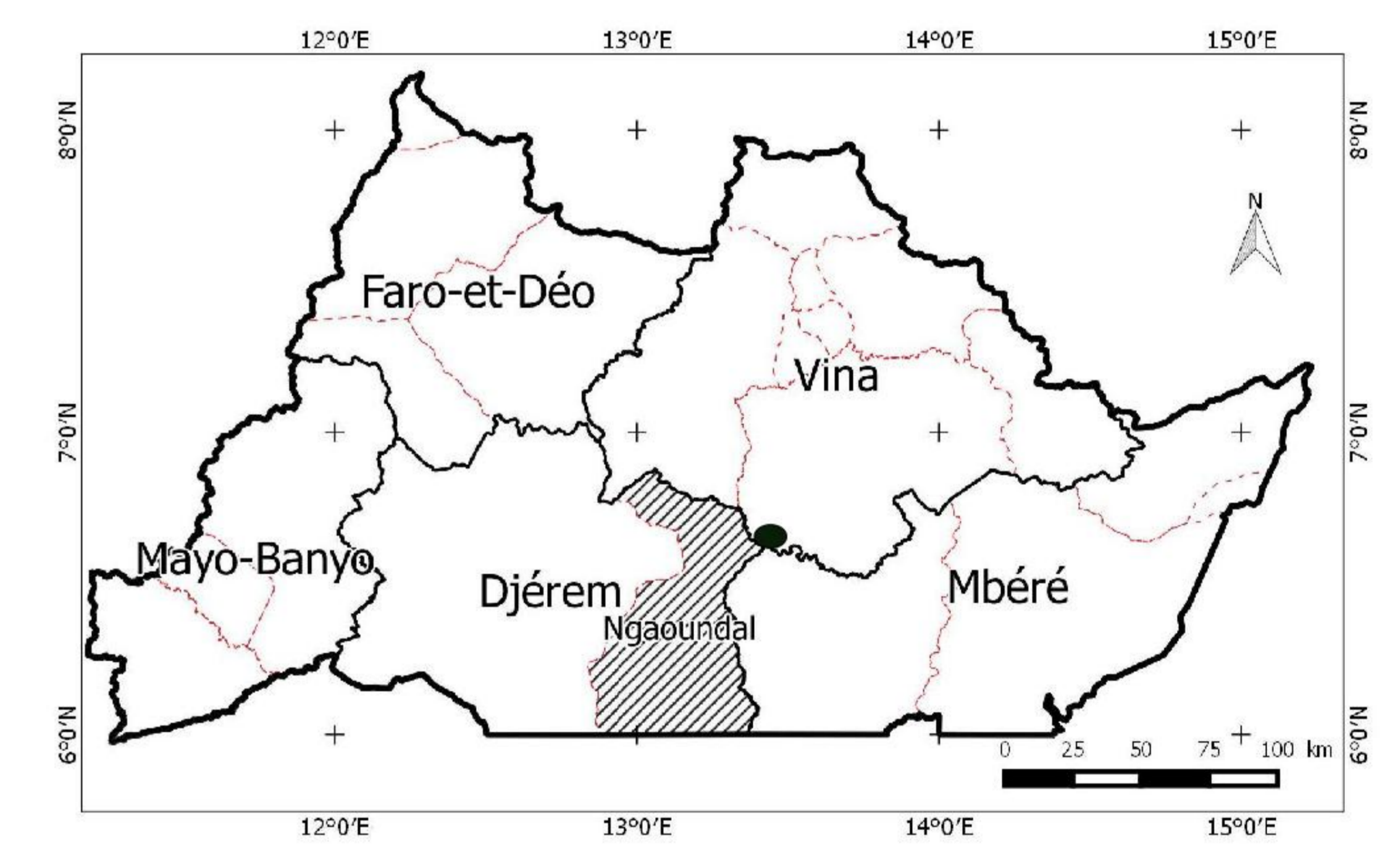
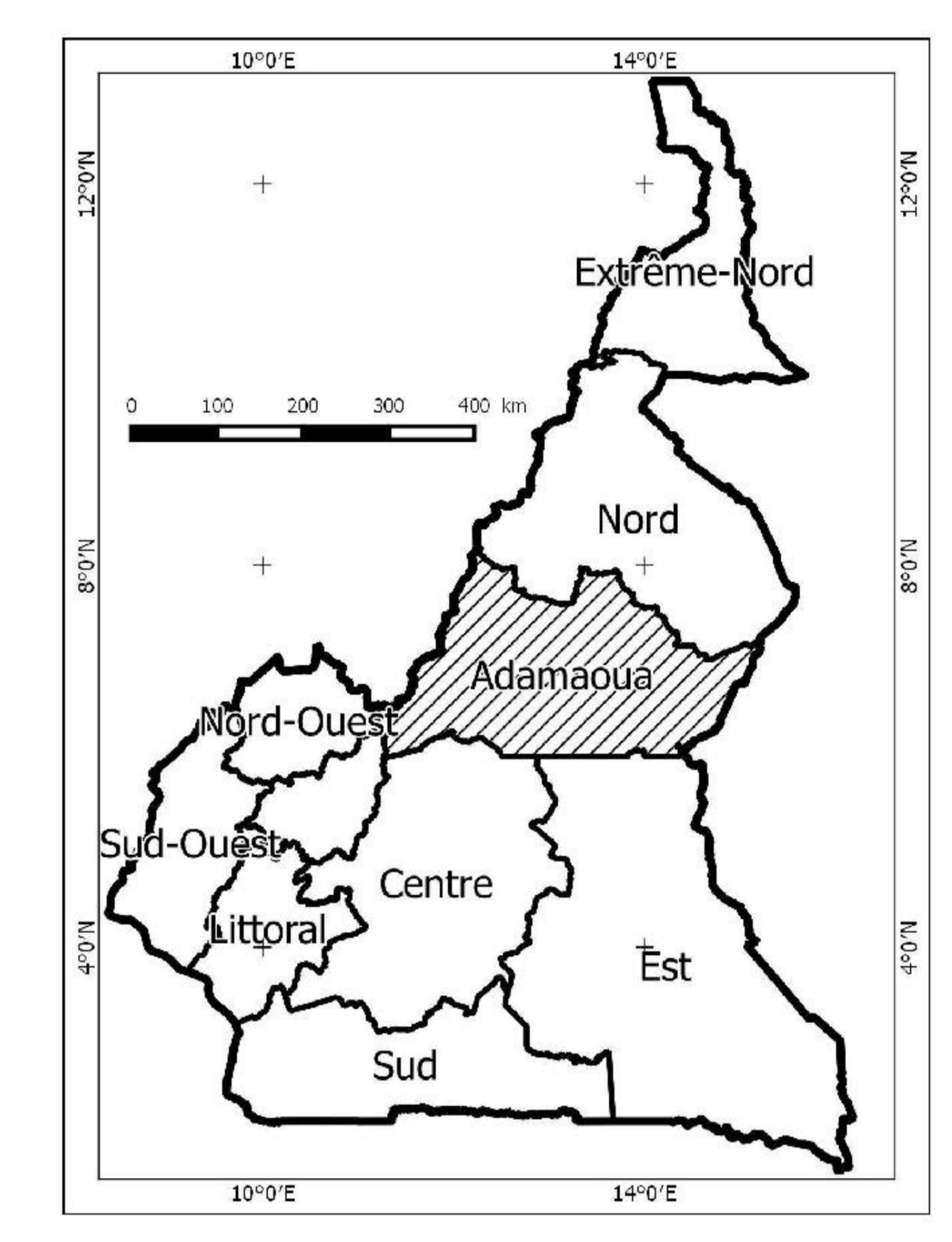
REPUBLIC OF CAMEROON
 Peace – Work – Fatherland
 ADAMAOUA REGION
 DIEREM DIVISION
 NGAOUNDAL COUNCIL

PLAN SOMMAIRE D'URBANISME DE LA COMMUNE DE NGAOUNDAL
FINANCEMENT: BIP MINH DU 2015

Réalisé par :
ENSERBAT SARL
 BP : 3037 DOUALA
 TEL : 33 37 74 89 / 33 00 10 03 / 699 99 30 45
 E-mail : enserbatsarl@yahoo.fr

Source : Geocyes, 2015 (Google earth Pro.) et SOGEFI, 2015.
 Réalisation : ENSERBAT SARL, novembre 2015
 Système de coordonnées : WGS 84

PROGRAMMATION DES EQUIPEMENTS SANITAIRES A L'HORIZON 2020



Légende

Equipement sanitaire à créer	District de santé	Place des fêtes à créer
Zonage à l'horizon 2020	Pont	Rénovation (H1)
Grand carrefour	Limite communale	Restructuration (H0)
Chemin de fer	Voirie secondaire à réaménager	Zone de décharge des déchets
Voirie principale à réaménager	Route Nationale N°6	Zone industrielle légère (ZI1) à créer
Cours d'eau principal	Centre commercial à créer	Zone industrielle lourde (ZI0) à créer
Centre commercial à créer	Complex sportif à créer	Zone de logement des industriels à créer
Complex sportif à créer	Aéroport à créer	Champ de prière
Aéroport à créer	Extension cimetière	Cimetière
Extension cimetière	Extension de l'habitat (H2)	Lotissement communal
Extension de l'habitat (H2)	Gare routière à créer	Marché
Gare routière à créer	Jardin botanique et faunique à créer	Parc de marquage des boeufs
Jardin botanique et faunique à créer	Jardin public à créer	Quartier administratif (A)
Jardin public à créer		Ranch
		Réserve foncière
		Zone de richesse naturelle (NC)
		Zone naturelle ordinaire (NB)
		Affleurement rocheux
		Cuirasse