

REPUBLIQUE DU CAMEROUN  
 Paix – Travail – Patrie  
 REGION DE L'ADAMAOUA  
 DEPARTEMENT DU DJEREM  
 COMMUNE DE NGAOUNDAL

REPUBLIC OF CAMEROON  
 Peace – Work – Fatherland  
 ADAMAOUA REGION  
 DJEREM DIVISION  
 NGAOUNDAL COUNCIL

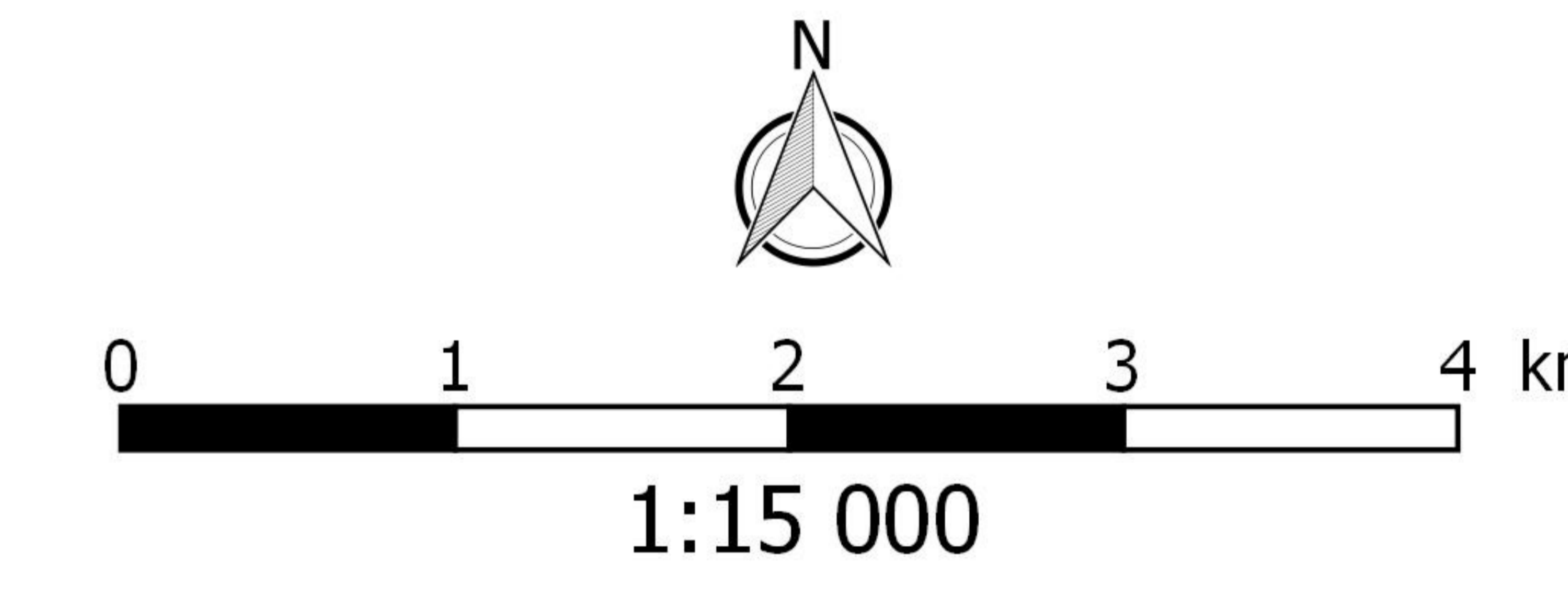
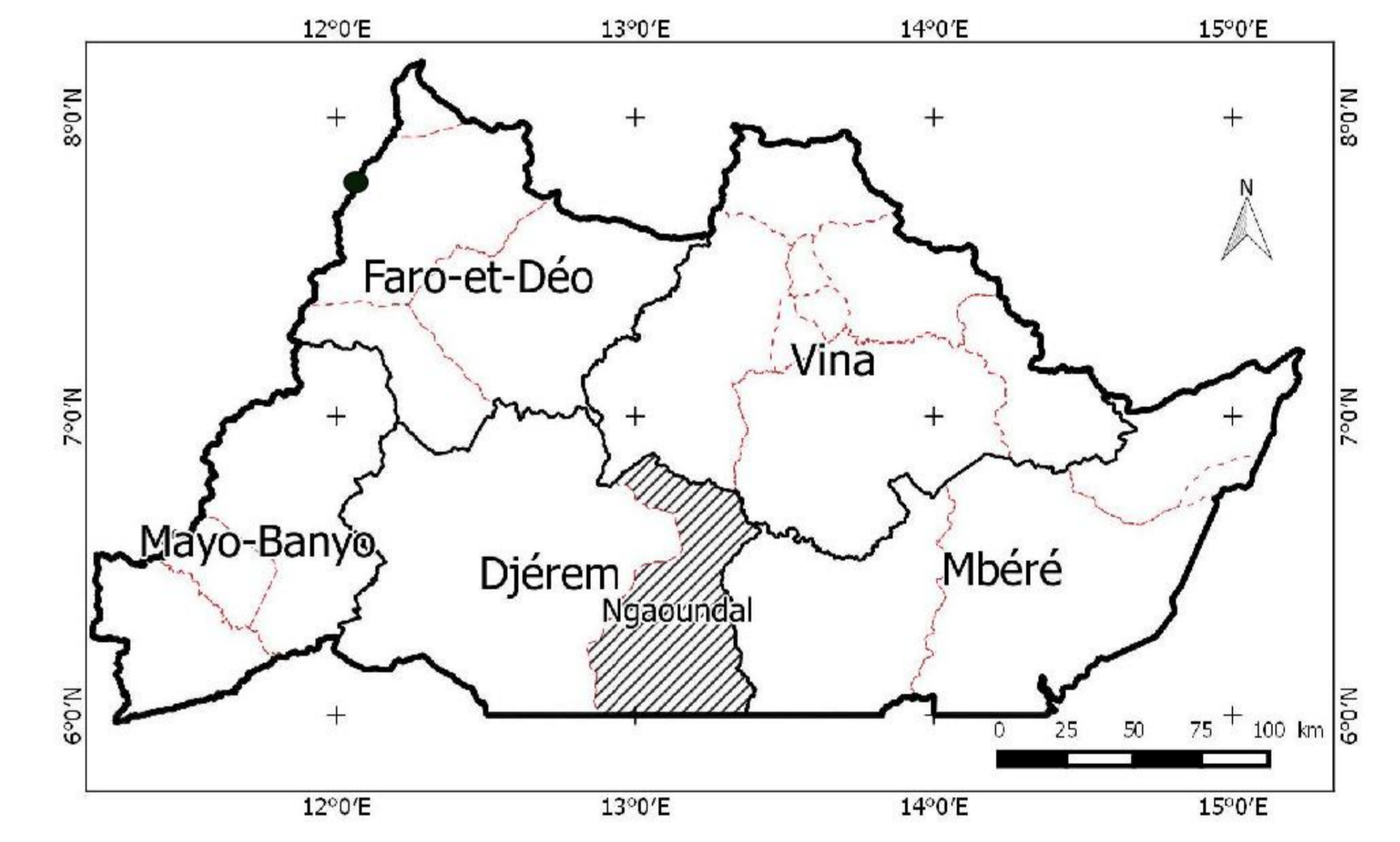
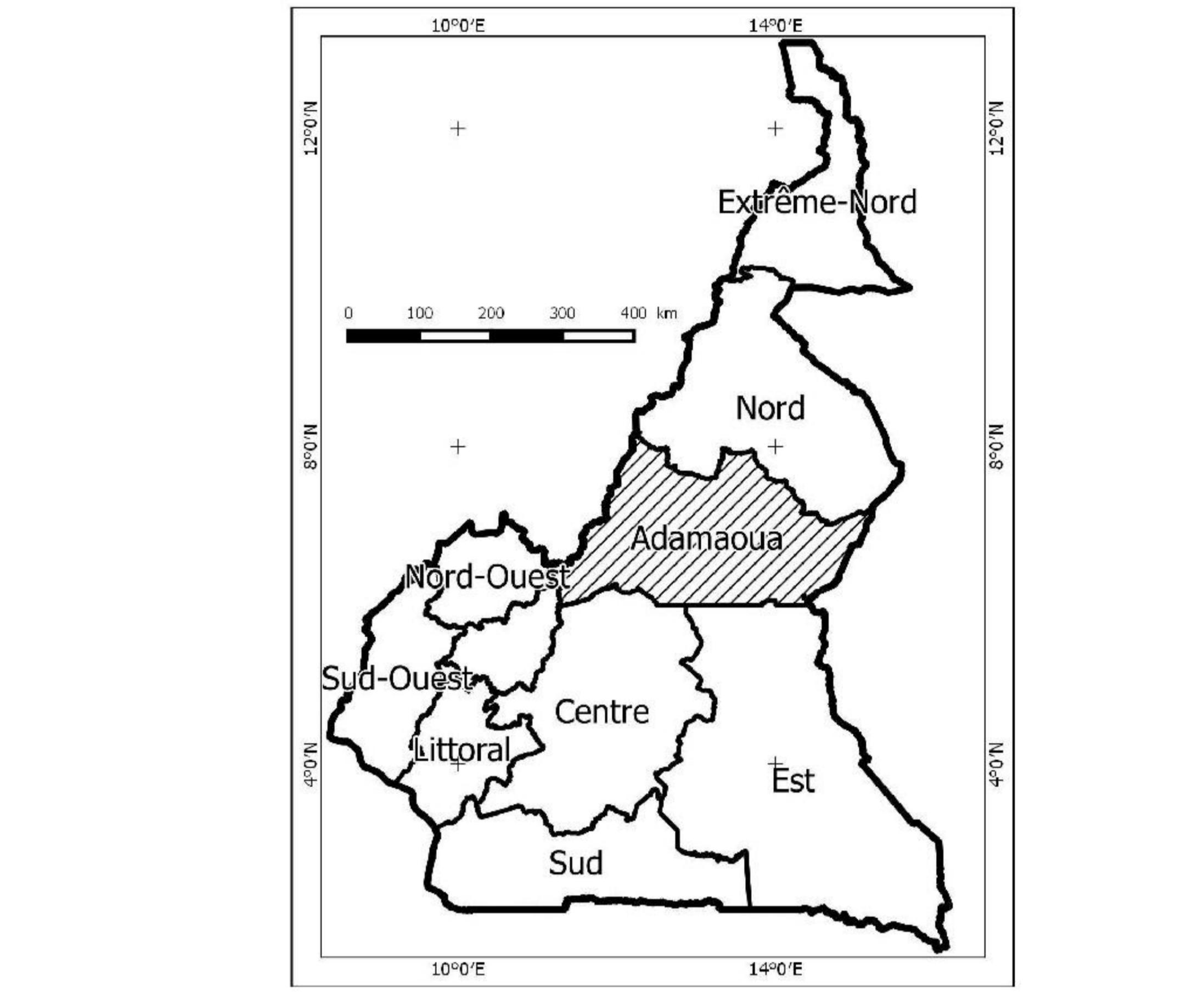
**PLAN SOMMAIRE D'URBANISME DE LA COMMUNE DE NGAOUNDAL**  
**FINANCEMENT: BIP MINH DU 2015**

Réalisé par :

**ENSERBAT SARL**  
 BP : 3037 DOUALA  
 TEL : 33 37 74 89 / 33 00 10 03 / 699 99 30 45  
 E-mail : enserbatsarl@yahoo.fr

Source: Geocytes, 2015 (Google earth Pro.) et SOGEFI, 2015.  
 Réalisation: ENSERBAT SARL, novembre 2015  
 Système de coordonnées : WGS 84

**PROGRAMMATION DES EQUIPEMENTS SPORTIFS A L'HORIZON 2025**



**Légende**

	Complexe sportif		Rénovation (H1)
	Carrefour à créer		Restructuration (H0)
	Pont à créer		Zone de logement des industriels à créer
	Giratoire à créer		Zone industrielle légère (ZI1) à créer
	Pont		Zone industrielle lourde (ZI0) à créer
	Grand carrefour		Zone de recasement
	Limite communale		Champ de prière
	Chemin de fer		Cimetière
	Amenagement de la route nationale N°6		Marché
	Création de la voie de contournement		Parc de marquage des boeuf
	Voie secondaire à reaménager		Quartier administratif (A)
	Voie principale à reaménager		Zone militaire (ZM)
	Cours d'eau principal		Ranch
	Centre commerciale à créer		Réserve foncière
	Gare routière à créer		Lotissement communal
	Jardin public à créer		Extension de l'habitat (H3)
	Logements sociaux à créer		Zone de richesse naturelle (NC)
			Zone naturelle ordinaire (NB)
			Affleurement rocheux
			Cuirasse