

REPUBLIQUE DU CAMEROUN
Paix – Travail – Patrie
REGION DE L'ADAMAOUA
DEPARTEMENT DU DIEREM
COMMUNE DE NGAOUNDAL

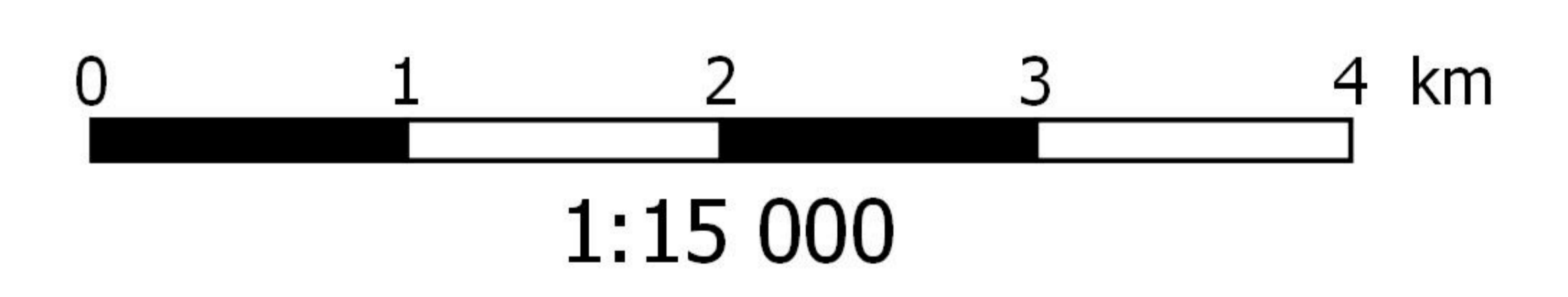
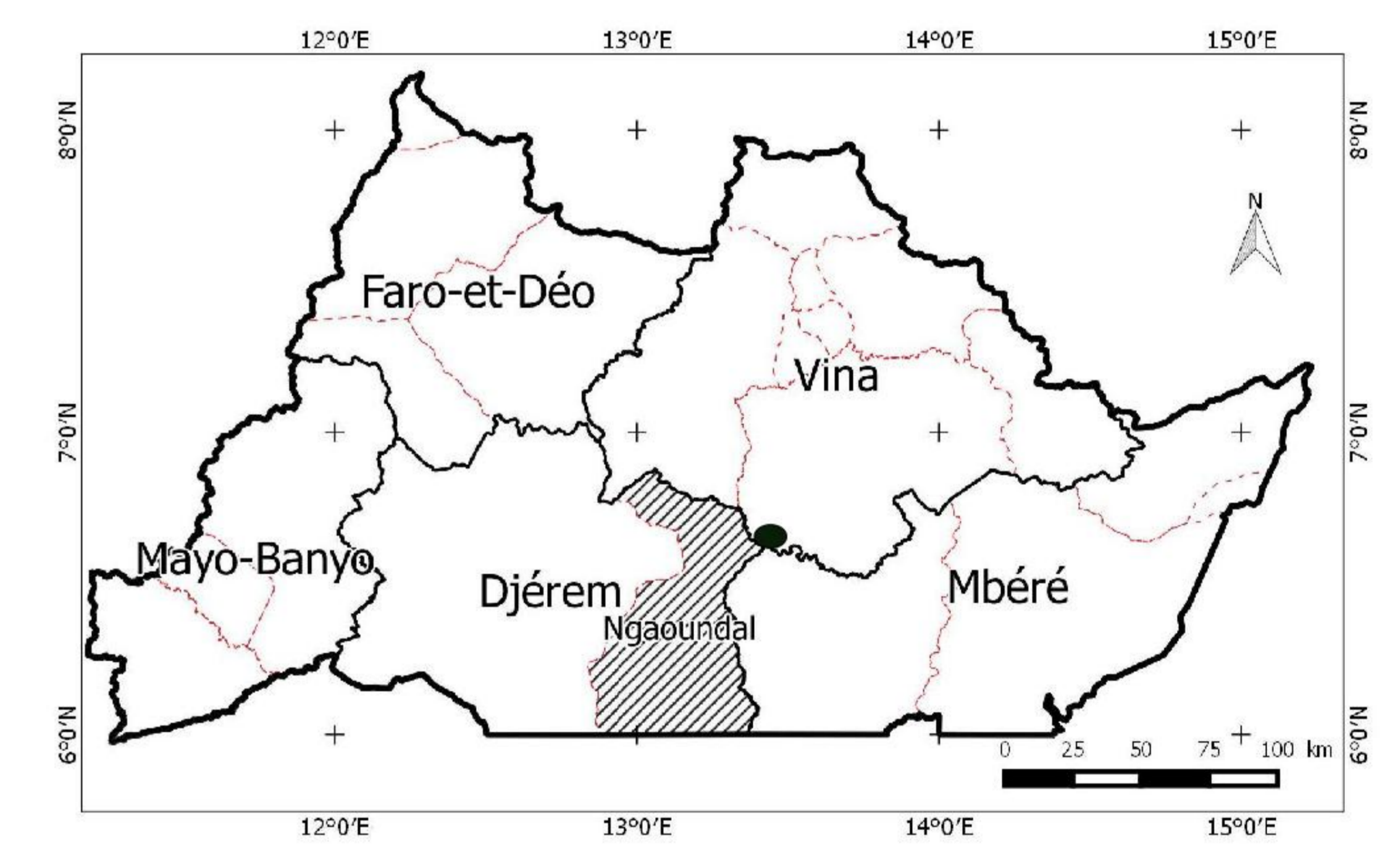
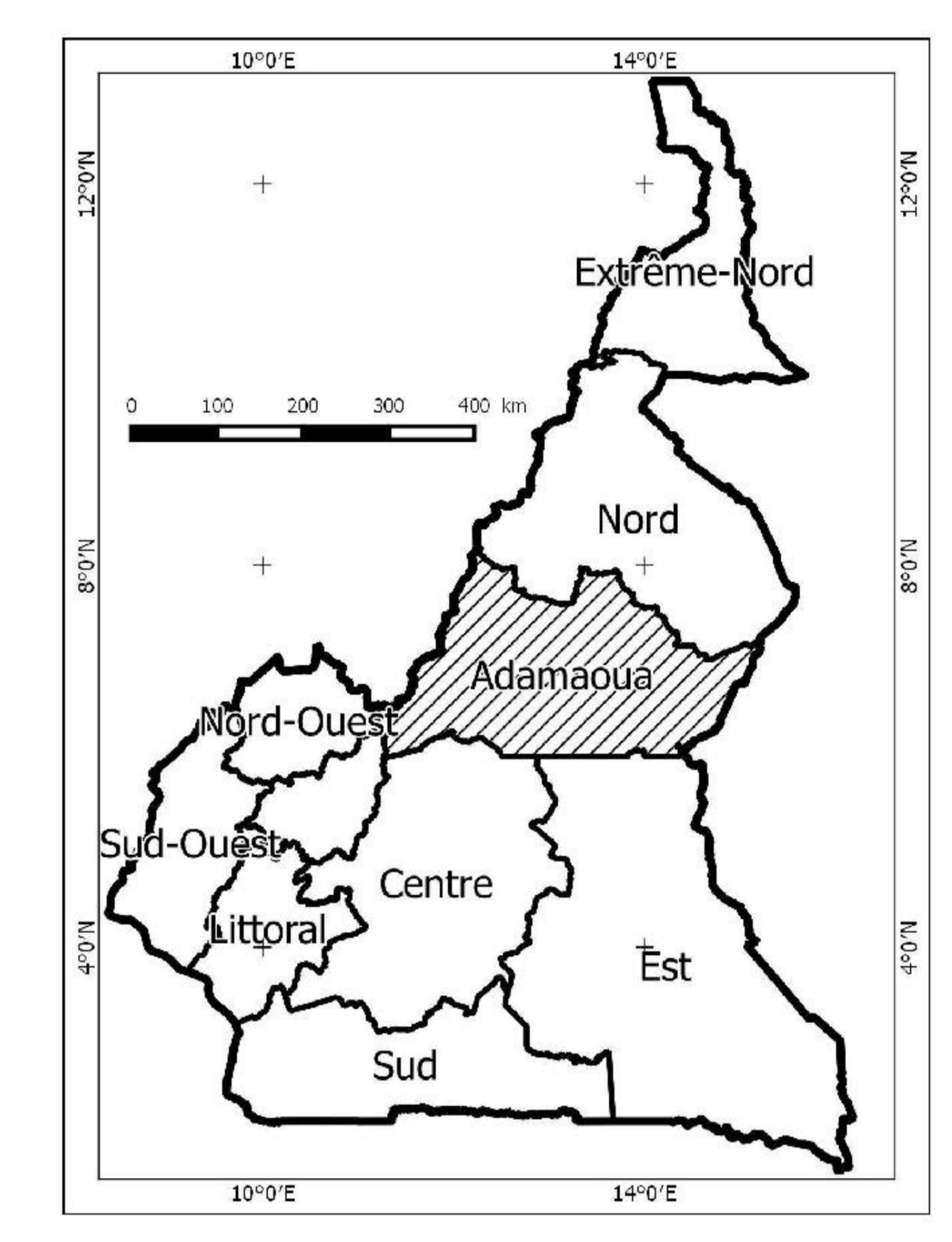
REPUBLIC OF CAMEROON
Peace – Work – Fatherland
ADAMAWA REGION
DIEREM DIVISION
NGAOUNDAL COUNCIL

PLAN SOMMAIRE D'URBANISME DE LA COMMUNE DE NGAOUNDAL
FINANCEMENT: BIP MINH DU 2015

Réalisé par :
ENSERBAT SARL
BP : 3037 DOUALA
TEL : 33 37 74 89 / 33 00 10 03 / 699 99 30 45
E-mail : enserbatsarl@yahoo.fr

Source : Geocyes, 2015 (Google earth Pro.) et SOGEFI, 2015.
Réalisation : ENSERBAT SARL, novembre 2015
Système de coordonnées : WGS 84

PROGRAMMATION DES EQUIPEMENTS SPORTIFS A L'HORIZON 2020



Légende

Complexe sportif	Place des fêtes à créer
Zonage à l'horizon 2020	Rénovation (H1)
Pont	Restructuration (H0)
Grand carrefour	Zone de décharge des déchets
Limite communale	Zone industrielle légère (ZI1) à créer
Chemin de fer	Zone industrielle lourde (ZI0) à créer
Voirie secondaire à réaménager	Zone de logement des industriels à créer
Voirie principale à réaménager	Champ de prière
Route Nationale N°6	Cimetière
Cours d'eau principal	Lotissement communal
Centre commercial à créer	Marché
Aéroport à créer	Parc de marquage des boeufs
Extension cimetière	Quartier administratif (A)
Extension de l'habitat (H2)	Ranch
Gare routière à créer	Réserve foncière
Jardin botanique et faunique à créer	Zone militaire (ZM)
Jardin public à créer	Zone de richesse naturelle (NC)
	Zone naturelle ordinaire (NB)
	Affleurement rocheux
	Cuirasse