

REPUBLIQUE DU CAMEROUN
Paix – Travail – Patrie
REGION DE L'ADAMAOUA
DEPARTEMENT DU DIJREM
COMMUNE DE NGAOUNDAL

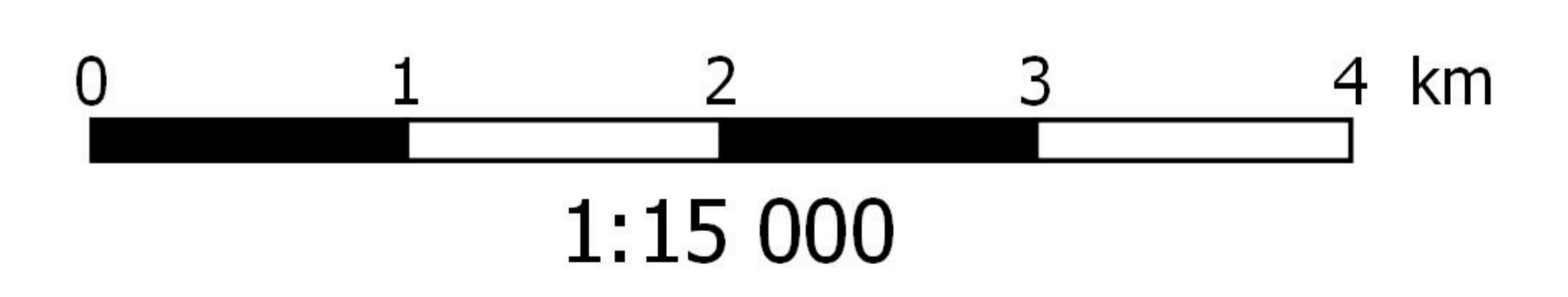
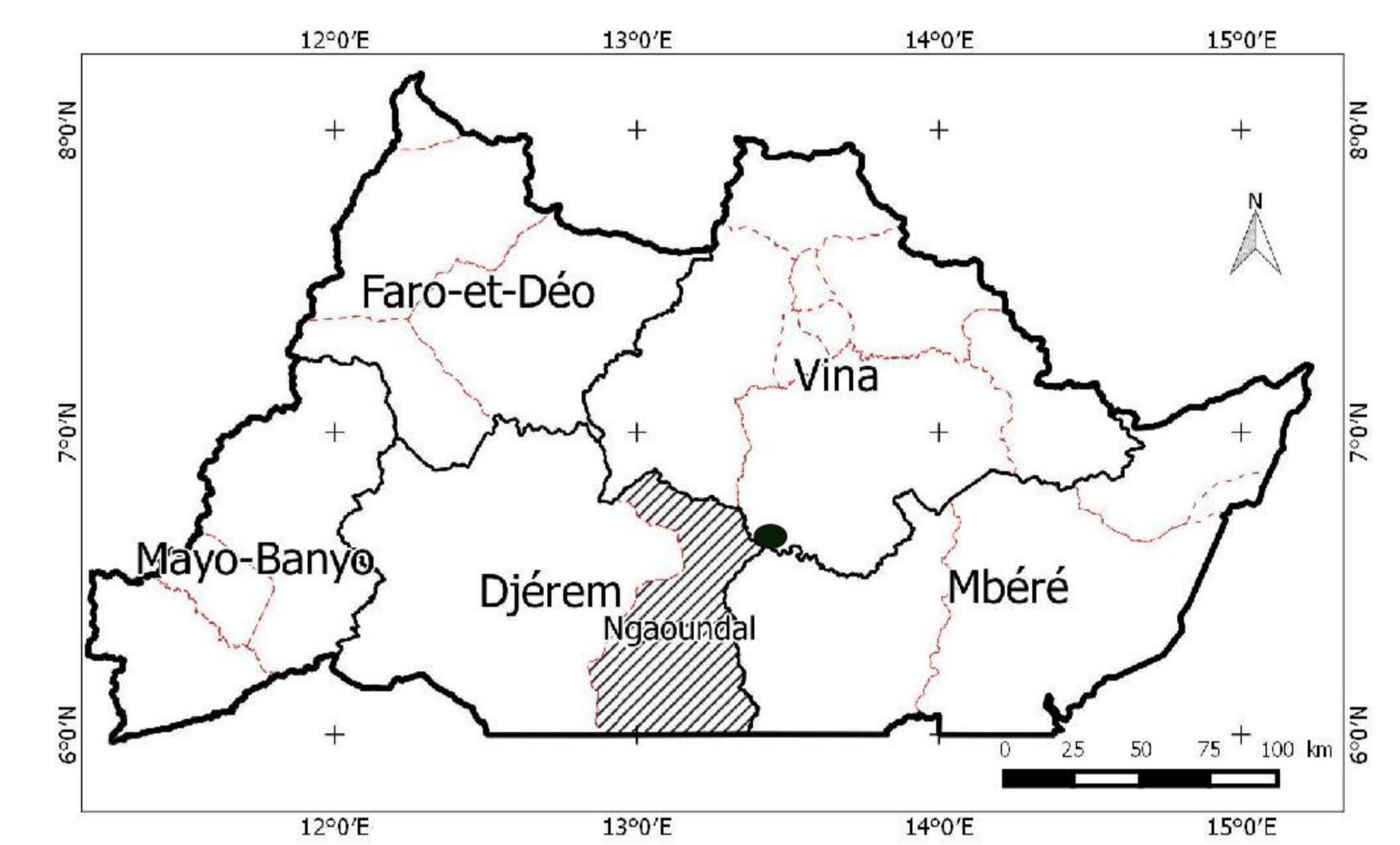
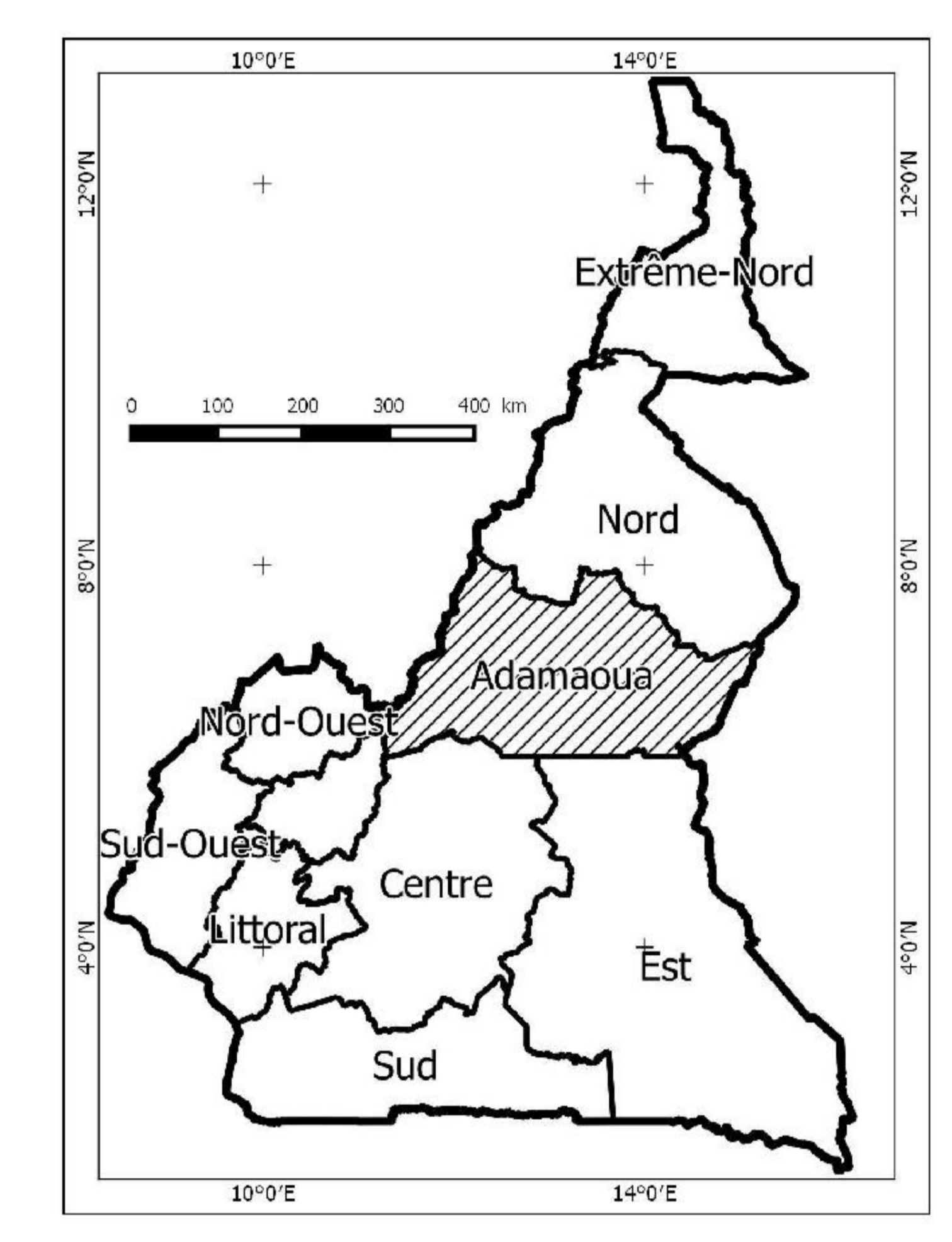
REPUBLIC OF CAMEROON
Peace – Work – Fatherland
ADAMAWA REGION
DIJREM DIVISION
NGAOUNDAL COUNCIL

PLAN SOMMAIRE D'URBANISME DE LA COMMUNE DE NGAOUNDAL
FINANCEMENT: BIP MINH DU 2015

Réalisé par :
ENSERBAT SARL
BP : 3037 DOUALA
TEL : 33 37 74 89 / 33 00 10 03 / 699 99 30 45
E-mail : enserbatsarl@yahoo.fr

Source : Geocytes, 2015 (Google earth Pro.) et SOGEFI, 2015.
Réalisation : ENSERBAT SARL, novembre 2015
Système de coordonnées : WGS 84

PROGRAMMATION DES EQUIPEMENTS TOURISTIQUES A L'HORIZON 2020



Légende

| | |
|---------------------------------------|--|
| Equipement touristique à créer | Place des fêtes à créer |
| Jardin botanique et faunique | Rénovation (H1) |
| Zonage à l'horizon 2020 | Restructuration (H0) |
| Pont | Zone de décharge des déchets |
| Grand carrefour | Zone industrielle légère (ZI1) à créer |
| Limite communale | Zone industrielle lourde (ZI0) à créer |
| Chemin de fer | Zone de logement des industriels à créer |
| Voirie secondaire à réaménager | Champ de prière |
| Voirie principale à réaménager | Cimetière |
| Route Nationale N°6 | Lotissement communal |
| Cours d'eau principal | Marché |
| Complexe sportif | Parc de marquage des boeufs |
| Centre commercial à créer | Quartier administratif (A) |
| Aéroport à créer | Ranch |
| Extension cimetière | Réserve foncière |
| Extension de l'habitat (H2) | Zone militaire (ZM) |
| Gare routière à créer | Zone de richesse naturelle (NC) |
| Jardin public à créer | Zone naturelle ordinaire (NB) |
| | Affleurement rocheux |
| | Cuirasse |