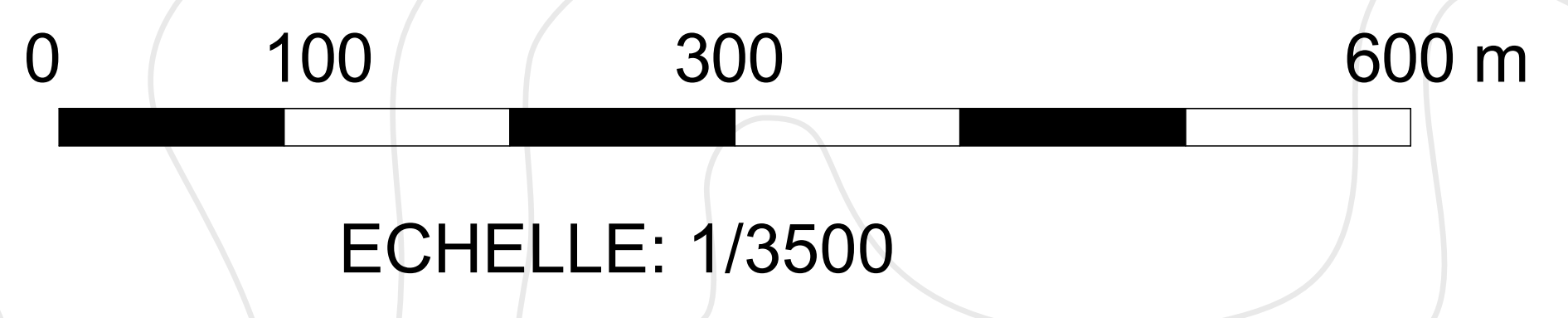

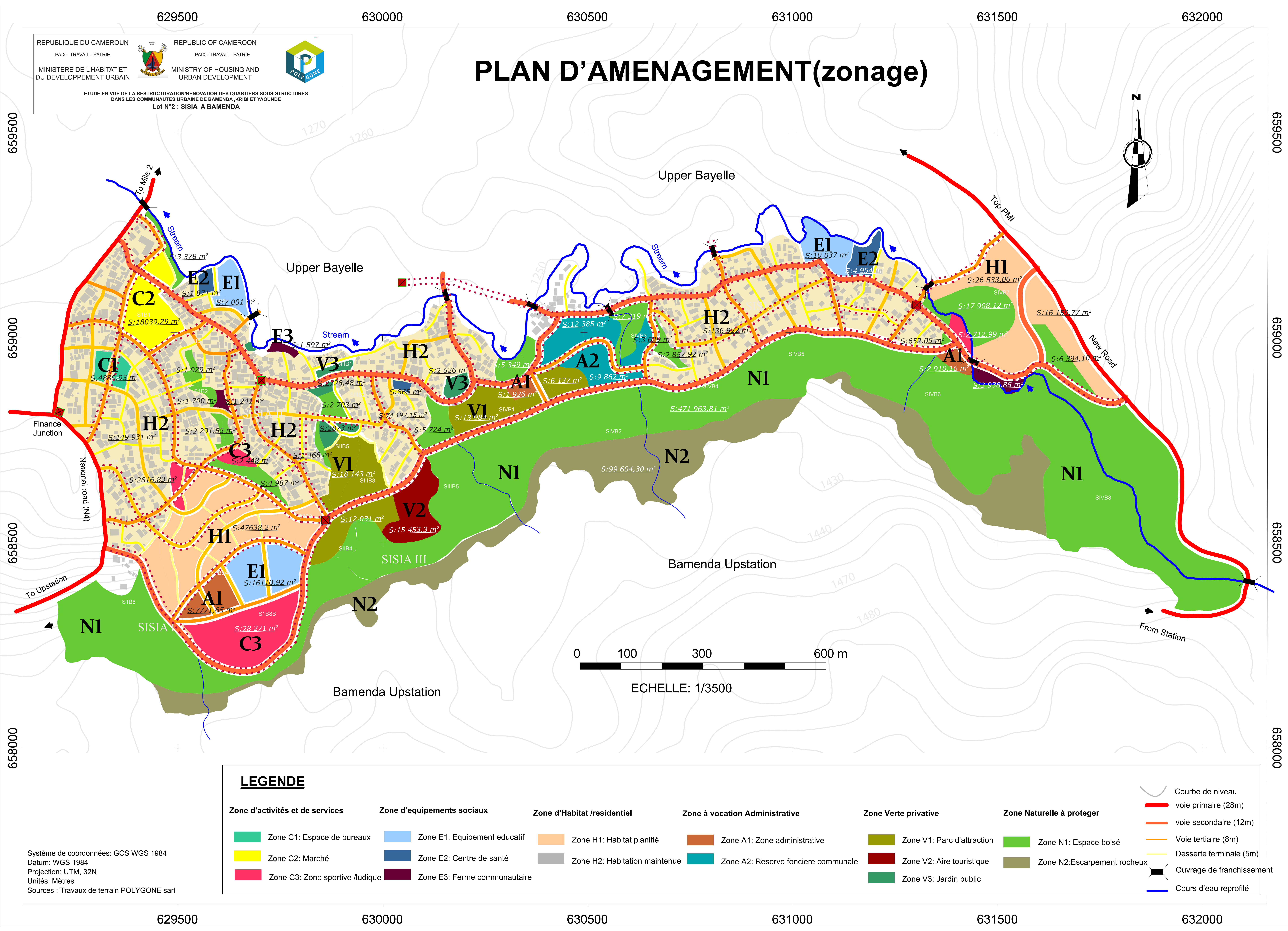


# PLAN D'AMENAGEMENT(zonage)



## LEGENDE

Zone d'activités et de services	Zone d'équipements sociaux	Zone d'Habitat /résidentiel	Zone à vocation Administrative	Zone Verte privative	Zone Naturelle à protéger
<span style="color: green;">■</span> Zone C1: Espace de bureaux	<span style="color: lightblue;">■</span> Zone E1: Equipement éducatif	<span style="color: orange;">■</span> Zone H1: Habitat planifié	<span style="color: brown;">■</span> Zone A1: Zone administrative	<span style="color: olive;">■</span> Zone V1: Parc d'attraction	<span style="color: lightgreen;">■</span> Zone N1: Espace boisé
<span style="color: yellow;">■</span> Zone C2: Marché	<span style="color: darkblue;">■</span> Zone E2: Centre de santé	<span style="color: grey;">■</span> Zone H2: Habitation maintenue	<span style="color: cyan;">■</span> Zone A2: Reserve foncière communale	<span style="color: darkred;">■</span> Zone V2: Aire touristique	<span style="color: olivegreen;">■</span> Zone N2: Escarpement rocheux
<span style="color: magenta;">■</span> Zone C3: Zone sportive /ludique	<span style="color: purple;">■</span> Zone E3: Ferme communautaire			<span style="color: green;">■</span> Zone V3: Jardin public	

	Courbe de niveau
	voie primaire (28m)
	voie secondaire (12m)
	Voie tertiaire (8m)
	Desserte terminale (5m)
	Ouvrage de franchissement
	Cours d'eau reprofilé

Système de coordonnées: GCS WGS 1984  
 Datum: WGS 1984  
 Projection: UTM, 32N  
 Unités: Mètres  
 Sources : Travaux de terrain POLYgone sarl