

REPUBLIQUE DU CAMEROUN
Paix - Travail - Patrie

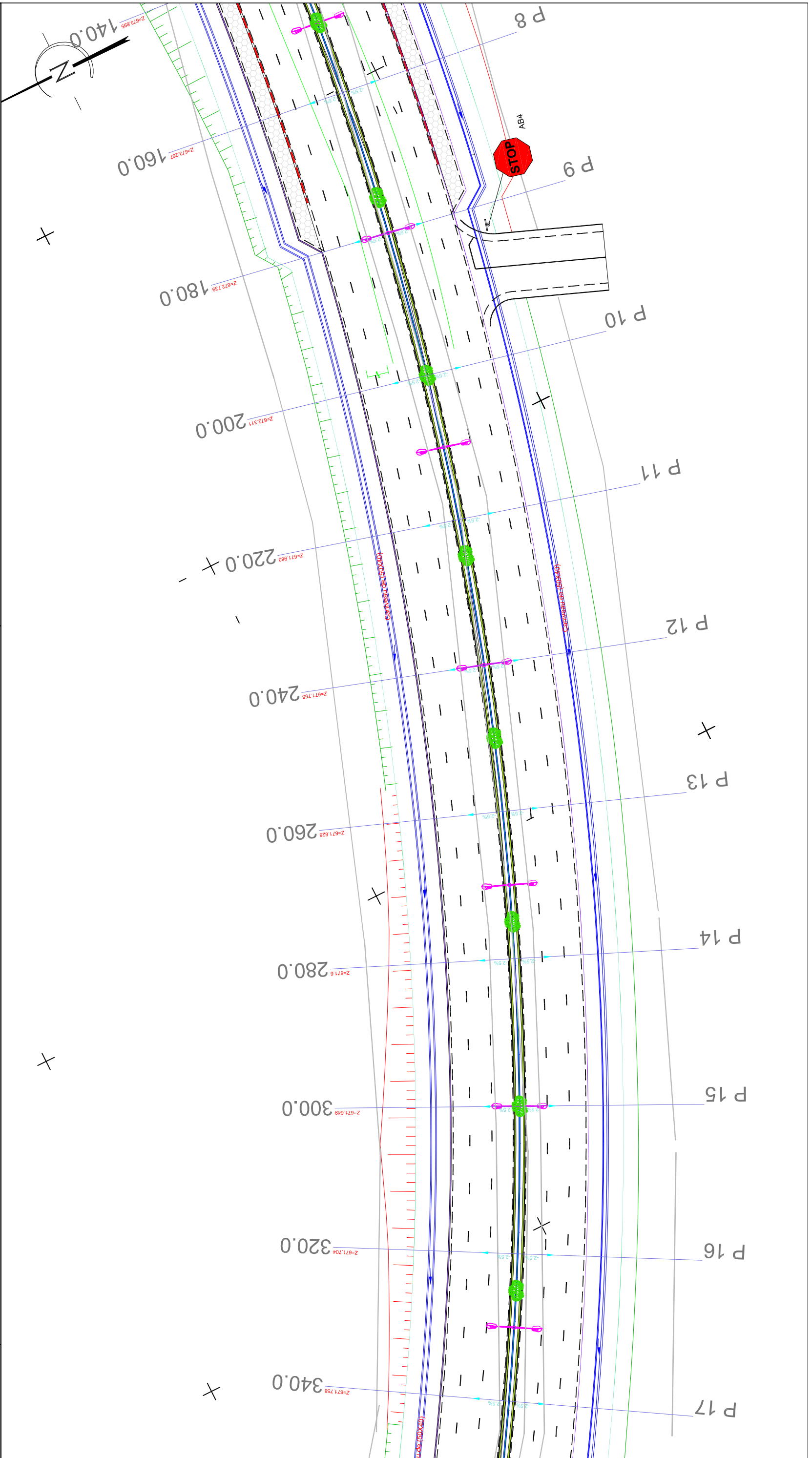
MINISTERE DE L'HABITAT ET DU DEVELOPEMENT URBAIN

LEGENDE

	Axe projeté		Talus projeté en débuts
	Chemise de projeté		Talus projeté en randa
	Trottoir		Observation du Nord
	Dalot		Axe de la route
	Admire		Mur de soutènement
	Canal non dans à construire		Zone de circulation des véhicules
	Sens de circulation de l'eau		Bordures (S2)
	Canalisations		Bordures (S1)
	Construction en dur existant		Bordures (S2)
	Construction en matériaux provisoire existant		Bordures (S1)

PLAN DE DECOUPAGE

 Etablissement CREACONSULT BP.11735 DLA Email: creaconsult@yahoo.fr TEL.33 42 63 85	PROJET		ETUDES TECHNIQUES APD EN VUE DE LA REHABILITATION ET LA CONSTRUCTION DE CERTAINES VOIRIES DANS LES VILLES DE YAOUNDE ET SOA SE RACCORDANT A LA RN1 A OLEMBE		ECHELLE : 1/500
	LIEU-DIT		Tronçon Tsinga Village - Olembé II (Nkozoa)		
PROJETE PAR : B. Adalbert VERIFIE PAR : BAYIGA Alfred	TITRE		TRACE EN PLAN		N° de page 1/29
	DATE		JUILLET 2017		
N° D'OPERATION		A		OBJET	
		B		Création du document	



REPUBLIQUE DU CAMEROUN
 Paix - Travail - Patrie

MINISTERE DE L'HABITAT ET DU DEVELOPPEMENT URBAIN

LEGENDE



	Axe projeté		Talus projeté en début
	Chemise de projeté		Faible projeté en remblai
	Trottoir		Orientation du Nord
	Dalot		Asp. de la route
	Arbre		Mur de soutènement
	Canal non dans à construire		Zone de circulation des véhicules
	Sens de circulation de l'eau		Bordures NSI
	Canalisations		Bordures TS
	Construction en dur existants		Construction en matériaux provisoires existants

PLAN DE DECOUPAGE


Etablissement CREACONSULT
 BP.11735 DLA
 Email: creaconsult@yahoo.fr
 TEL.33 42 63 85

PROJET	ETUDES TECHNIQUES APD EN VUE DE LA REHABILITATION ET LA CONSTRUCTION DE CERTAINES VOIRIES DANS LES VILLES DE YAOUNDE ET SOA SE RACCORDANT A LA RN1 A OLEMBE		
	Tronçon Tsinga Village - Olembé II (Nkozoa)		
LIEU-DIT	TRACE EN PLAN		
	JUILLET 2017		
TITRE	DATE	VISA	OBJET
			Création du document
PROJETE PAR :	N° D'OPERATION		
BAYIGA Alfred			
VERIFIE PAR :			
N° de page			
2 / 29			

ECHELLE :
 1/500



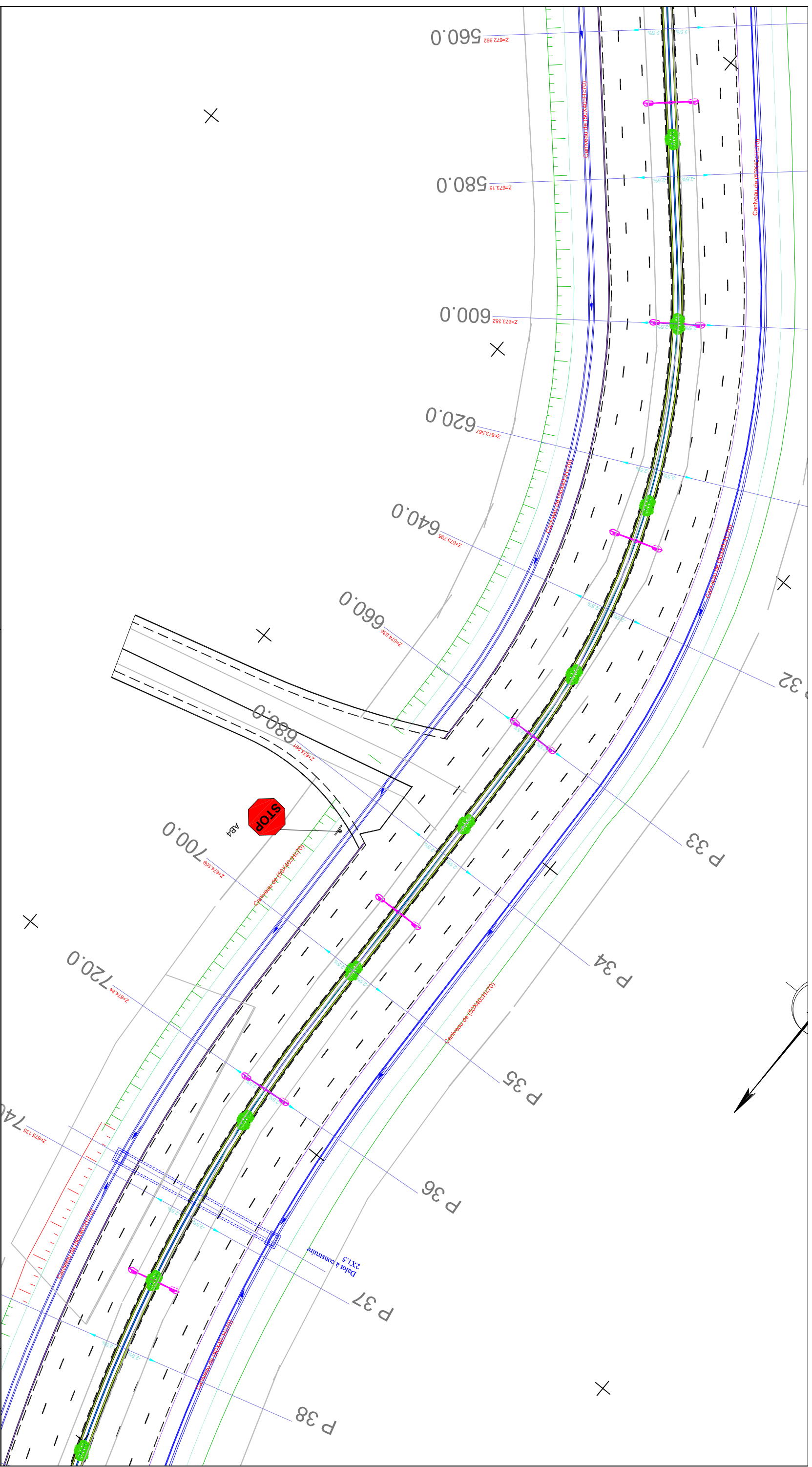
LEGENDE

	Axe projeté		Talus projeté en débuts
	Cotevent de projeté		Talus projeté en remblai
	Trottoir		Orientation du Nord
	Dalot		Axe de la route
	Abitre		Mise de servitude
	Canal non dans à construire		Zone de circulation des véhicules
	Sens de circulation de l'eau		Bordures NSI
	Canchalibre		Bordures TS
	Construction en dur existant		Construction en matériaux provisoire existant

PLAN DE DECOUPAGE

Etablissement CREACONSULT
 BP.11735 DLA
 Email: creaconsult@yahoo.fr
 TEL.33 42 63 85

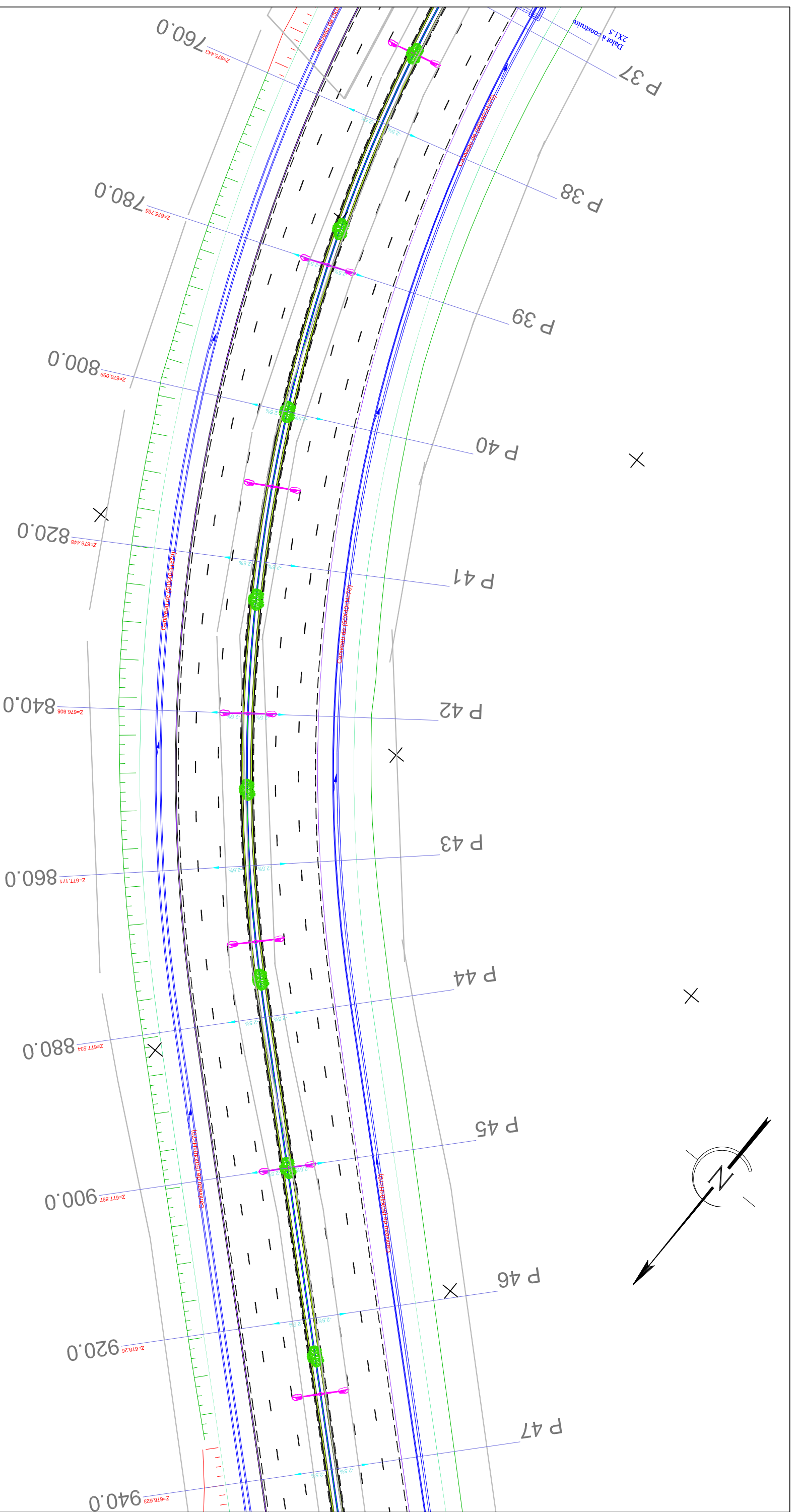
PROJET	ETUDES TECHNIQUES APP EN VUE DE LA REHABILITATION ET LA CONSTRUCTION DE CERTAINES VOIRIES DANS LES VILLES DE YAOUNDE ET SOA SE RACCORDANT A LA RN1 A OLEMBE			
	Tronçon Tsinga Village - Olembé II (Nkozoa)			
LIEU-DIT	TRACE EN PLAN			
	JUILLET 2017			
TITRE	INDICE	DATE	VISA	OBJET
PROJETE PAR :	B. Adalbert			Création du document
VERIFIE PAR :	BAYIGA Alfred			
N° D'OPERATION				
N° de page	3 / 29			
ECHELLE :	1/500			




LEGENDE	
<p>Axe projeté</p> <p>Chemise de projeté</p> <p>Trottoir</p> <p>Dalot</p> <p>Achier</p> <p>Canal sur dalle à composer</p> <p>Sens de circulation de l'eau</p> <p>Construction en existant</p>	<p>Talus projeté en débuts</p> <p>Talut projeté en randa</p> <p>Orientation du Nord</p> <p>Asx de la route</p> <p>Marq de stationnement</p> <p>Zone de circulation des véhicules</p> <p>Bandes extérieures</p> <p>Bordures (S2)</p> <p>Construction en existant</p> <p>provisoire existant</p>

Etablissement CREACONSULT
 BP.11735 DLA
 Email: creaconsult@yahoo.fr
 TEL.33 42 63 85

PROJET	ETUDES TECHNIQUES APD EN VUE DE LA REHABILITATION ET LA CONSTRUCTION DE CERTAINES VOIRES DANS LES VILLES DE YAOUNDE ET SOA SE RACCORDANT A LA RM1 A OLEMBE		
LIEU-DIT	Tronçon Tsinga Village - Olembé II (Nkozoa)		
TITRE	TRACE EN PLAN		
DATE	JUILLET 2017	VISA	Création du document
N° D'OPERATION	A	B	
VERIFIE PAR :	BAYIGA Alfred		
N° de page	4 / 29		



REPUBLIQUE DU CAMEROUN
 Paix - Travail - Patrie



**MINISTERE DE L'HABITAT ET DU
 DEVELOPPEMENT URBAIN**


LEGENDE

	Axe projeté		Talus projeté en déblai
	Centre de projet		Talus projeté en remblai
	Trottoir		Orientation du Nord
	Dalot		Axe de la route
	Admire		Mar de sondage
	Canal non dans le domaine		Zone de circulation des véhicules
	Sens de circulation de l'eau		Bandes séparatrices
	Canalisations		Bornes (BS)
	Construction en air		Bornes (BS) 12
	Construction existant		Bornes existant

PLAN DE DECOUPAGE


 Etablissement CREACONSULT
 BP.11735 DLA
 Email: creaconsult@yahoo.fr
 TEL.33 42 63 85

PROJET	ETUDES TECHNIQUES APP EN VUE DE LA REHABILITATION ET LA CONSTRUCTION DE CERTAINES VOIRIES DANS LES VILLES DE YAOUNDE ET SOA SE RACCORDANT A LA RN1 A OLEMBE			
	Tronçon Tsinga Village - Olembé II (Nkozoa)			
LIEU-DIT	TRACE EN PLAN			
	TITRE	DATE	VISA	OBJET
PROJETE PAR :	B. Adalbert	JUILLET 2017		Création du document
VERIFIE PAR :	BAYIGA Alfred			
N° D'OPERATION				
ECHELLE :	1/500			
N° de page	5/29			



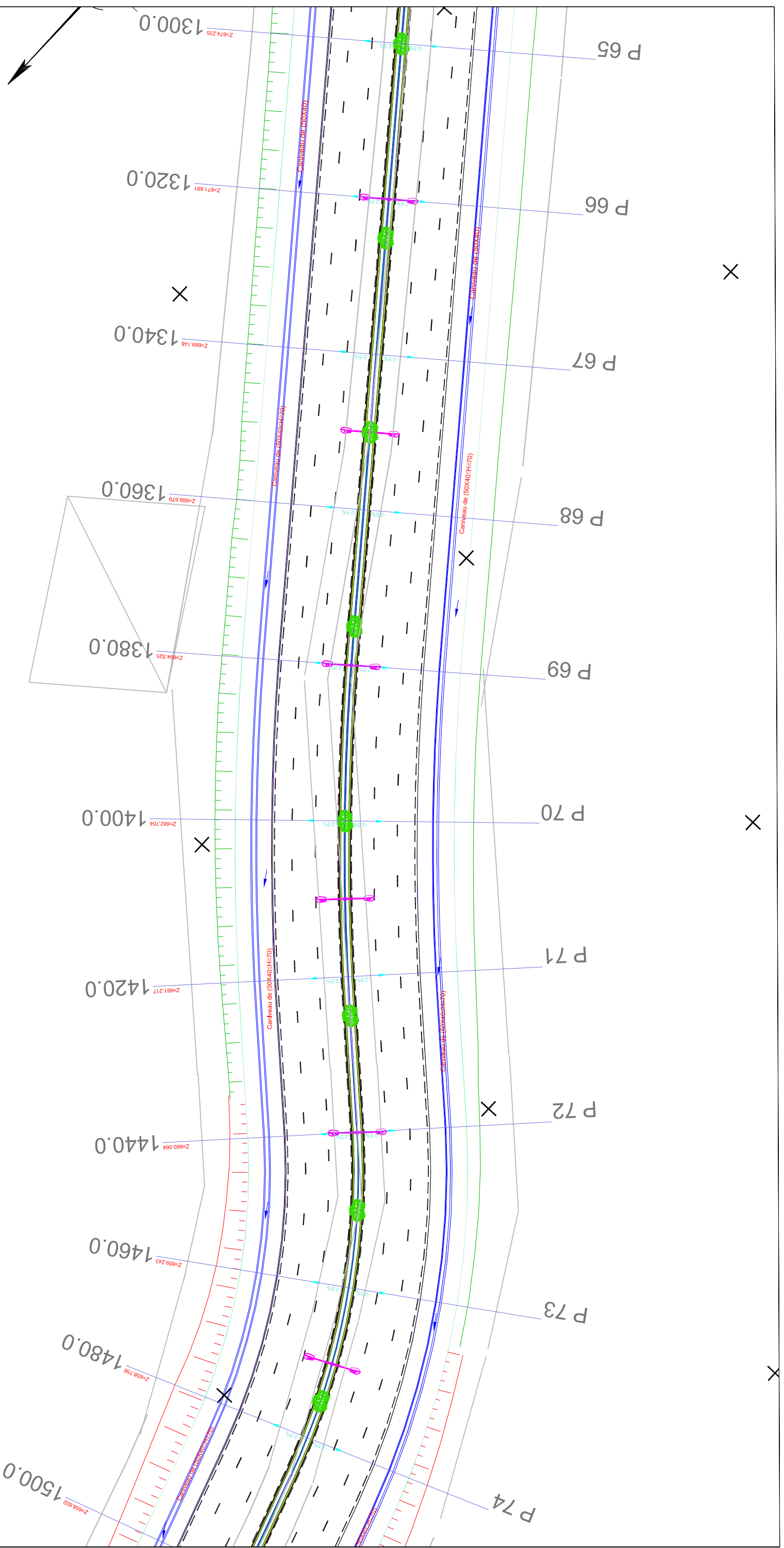
LEGENDE

	Axe projeté		Talus projeté en débuts
	Chemise de projeté		Talus projeté en remblais
	Trottoir		Bordures 12
	Dalot		Bordures 15
	Achier		Orientation du Nord
	Canal non dans à construire		Asie de la route
	Sens de circulation de l'eau		Maré de construction
	Canalisations		Zone de circulation des véhicules
	Construction en air existant		Bandes extérieures
	Construction en air existant		Bandes intérieures
	Construction en air existant		Bandes 12
	Construction en air existant		Bandes 15

PLAN DE DECOUPAGE

 **CREACONSULT**
Etablissement CREACONSULT
BP.11735 DLA
Email: creaconsult@yahoo.fr
TEL.33 42 63 85

PROJET	ETUDES TECHNIQUES APP EN VUE DE LA REHABILITATION ET LA CONSTRUCTION DE CERTAINES VOIRIES DANS LES VILLES DE YAOUNDE ET SOA SE RACCORDANT A LA RN1 A OLEMBE			ECHELLE : 1/500
	Tronçon Tsinga Village - Olembé II (Nkozoa)			
TITRE	TRACE EN PLAN			N° de page 6/29
	PROJETE PAR : B. Adalbert	DATE	JUILLET 2017	
VERIFIE PAR : BAYIGA Alfred	N° D'OPERATION	A	B	



LEGENDE

	Axe projeté		Talus projeté en débuts
	Chemiseur de projeté		Talus projeté en remblais
	Trottoir		Etat de conservation
	Dalot		Orientation du Nord
	Adieu		Asst. de la route
	Canal non dans à construire		Mise de conservation
	Sens de circulation de l'eau		Zone de circulation des véhicules
	Canalisable		Frontiers existantes
	Construction en air existant		Bordures KS
	Construction en air existant		Bordures TS
	Construction en air existant		Bordures existantes

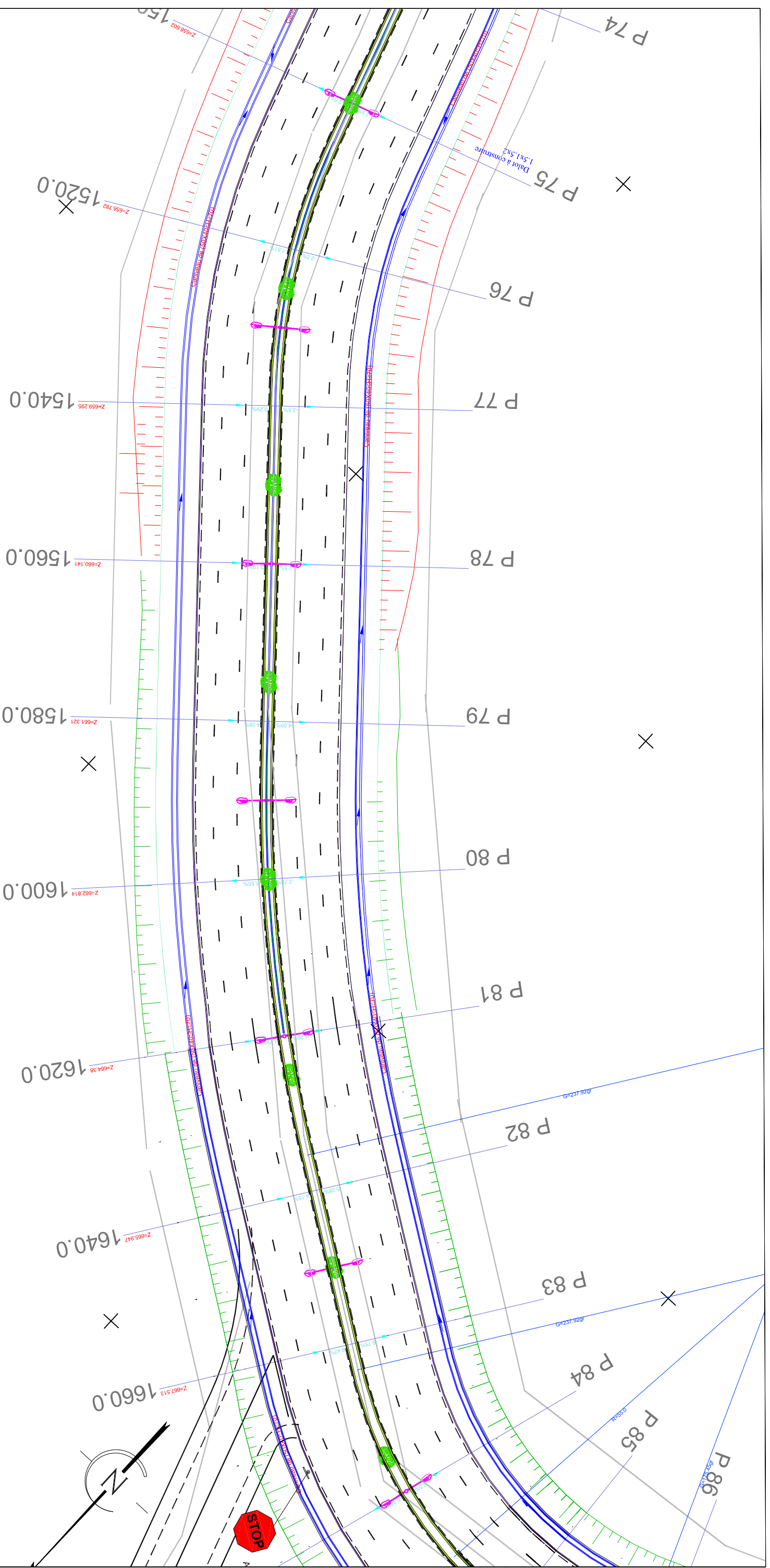
PLAN DE DECOUPAGE



Etablissement CREACONSULT
BP.11735 DLA
Email: creaconsult@yahoo.fr
TEL.33 42 63 85

PROJETE PAR : B. Adalbert
VERIFIE PAR : BAYIGA Alfred


PROJET	ETUDES TECHNIQUES APP EN VUE DE LA REHABILITATION ET LA CONSTRUCTION DE CERTAINES VOIRIES DANS LES VILLES DE YAOUNDE ET SOA SE RACCORDANT A LA RN1 A OLEMBE				
	Tronçon Tsinga Village - Olembé II (Nkozoa)				
LIEU-DIT	TRACE EN PLAN				
TITRE	DATE	INDICE	DATE	VISA	OBJET
	JUILLET 2017	A			Création du document
		B			



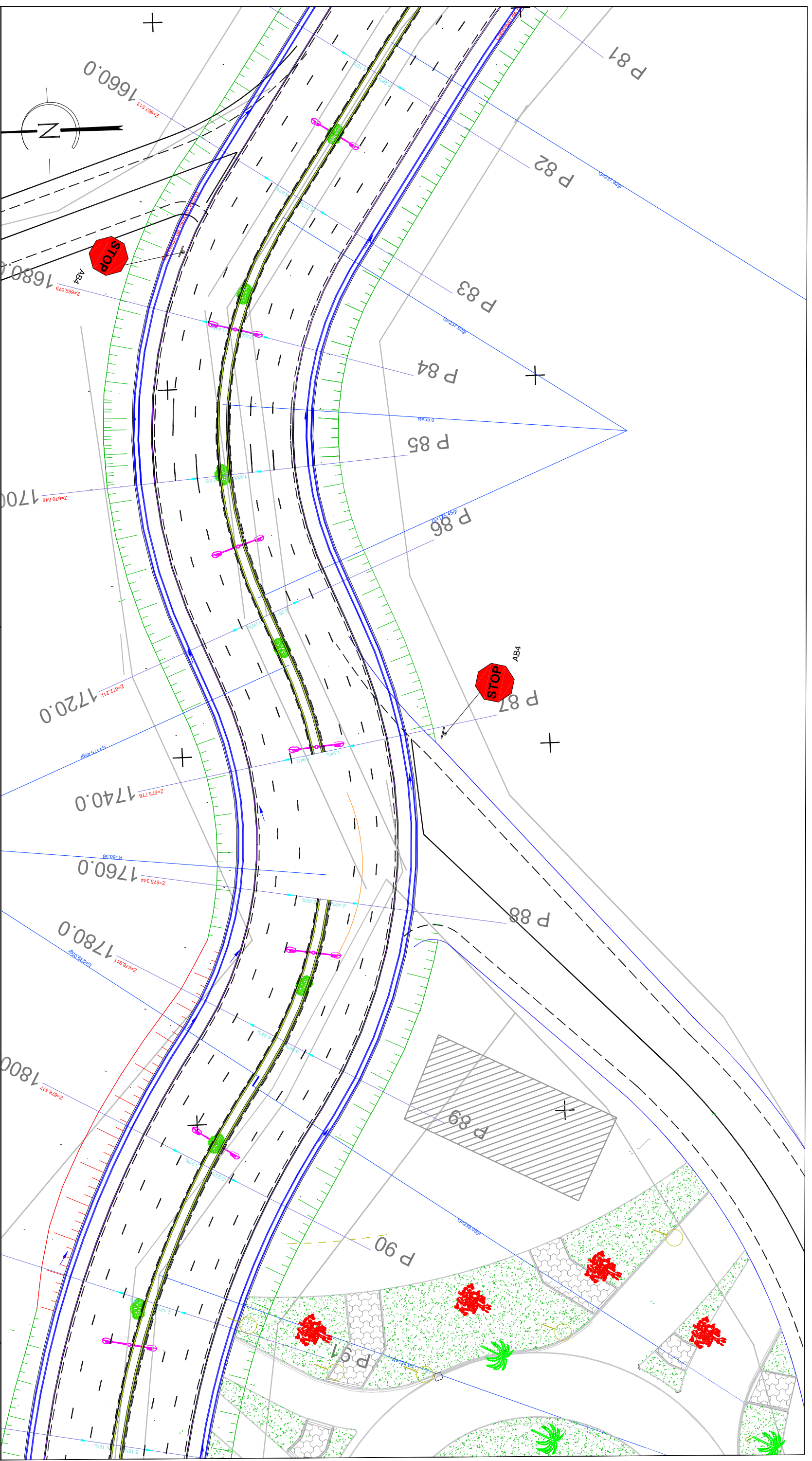
LEGENDE

	Axe projeté		Construction existante
	Contour de projet		Construction existante
	Trottoir		Construction existante
	Dalot		Construction existante
	Canal ou dans à construire		Construction existante
	Sens de circulation de l'eau		Construction existante
	Orientation du Nord		Construction existante
	Axe de la route		Construction existante
	Mar de nivellement		Construction existante
	Zone de circulation des véhicules		Construction existante
	Bordures 12		Construction existante
	Bordures 12		Construction existante
	Bordures 12		Construction existante
	Bordures 12		Construction existante

PLAN DE DECOUPAGE


Etablissement CREACONSULT
 BP.11735 DLA
 Email: creaconsult@yahoo.fr
 TEL.33 42 63 85


PROJET	ETUDES TECHNIQUES APP EN VUE DE LA REHABILITATION ET LA CONSTRUCTION DE CERTAINES VOIRIES DANS LES VILLES DE YAOUNDE ET SOA SE RACCORDANT A LA RN1 A OLEMBE		
	Tronçon Tsinga Village - Olembé II (Nkozoa)		
LIEU-DIT	TRACE EN PLAN		
	JUILLET 2017		
TITRE	INDICE		
	A		
DATE	DATE		
	VISA		
PROJETE PAR : B. Adalbert	OBJET		
	Création du document		
VERIFIE PAR : BAYIGA Alfred	N° D'OPERATION		

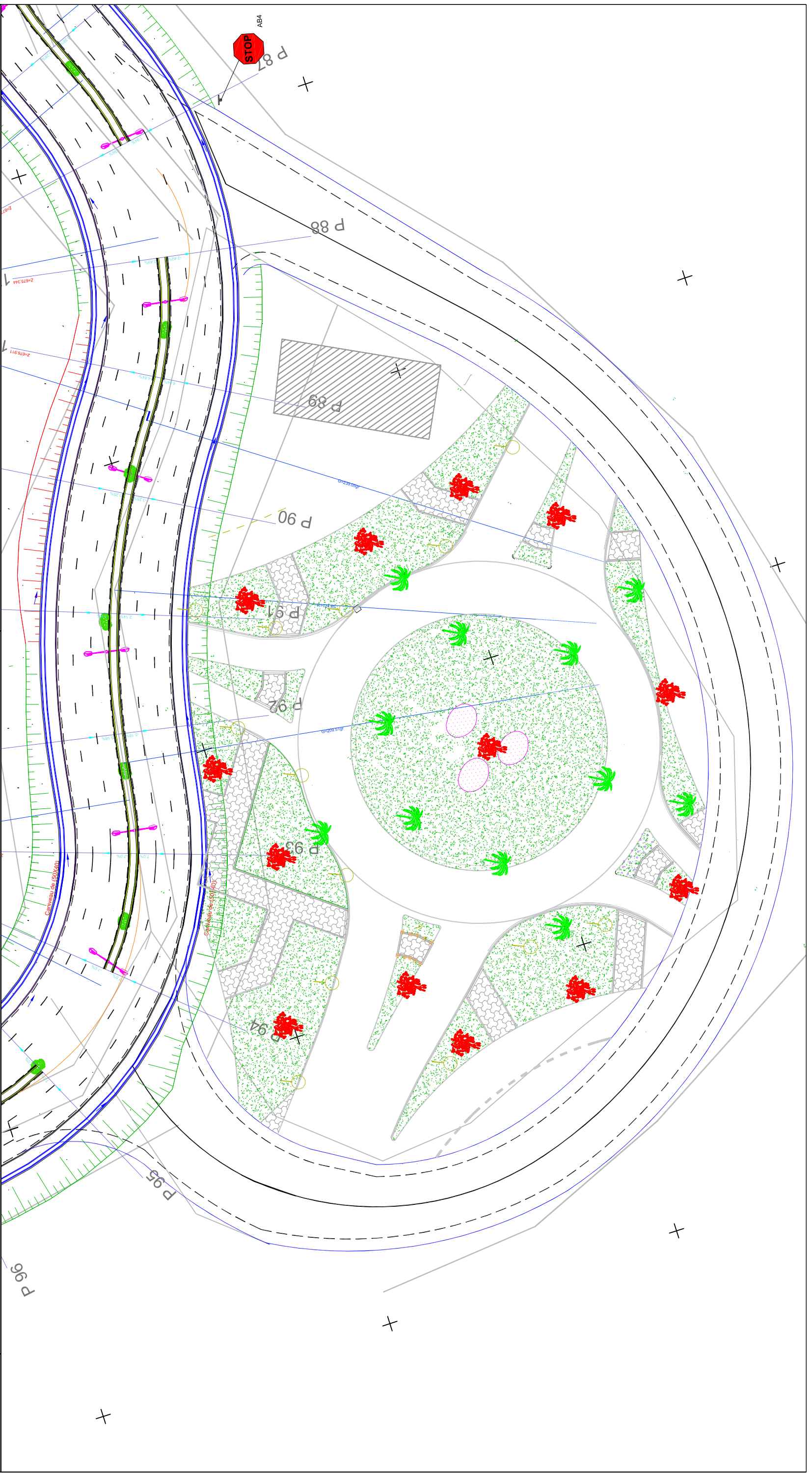


LEGENDE

	Axe projeté		Talus projeté en débuts
	Chemise de projet		Talus projeté en fin de talus
	Trottoir		Zone de circulation des véhicules
	Dalot		Bandes extérieures Bordures TS
	Admire		Bordures TS
	Canal non dans à construire		Bordures TS
	Sens de circulation de l'eau		Bordures TS
	Canalisations		Bordures TS
	Construction en dur existant		Bordures TS
	Construction en matériaux provisoire existant		Bordures TS

PLAN DE DECOUPAGE

 Etablissement CREACONSULT BP.11735 DLA Email: creaconsult@yahoo.fr TEL:33 42 63 85	PROJET		ETUDES TECHNIQUES APP EN VUE DE LA REHABILITATION ET LA CONSTRUCTION DE CERTAINES VOIRIES DANS LES VILLES DE YAOUNDE ET SOA SE RACCORDANT A LA RN1 A OLEMBE		ECHELLE : 1/500
	Tronçon Tsinga Village - Olembe II (Nkozoa)		TRACE EN PLAN		
PROJETE PAR : B. Adalbert VERIFIE PAR : BAYIGA Alfred	DATE JUILLET 2017	INDICE A B	DATE	VISA	OBJET Création du document
					N° de page 10 / 29

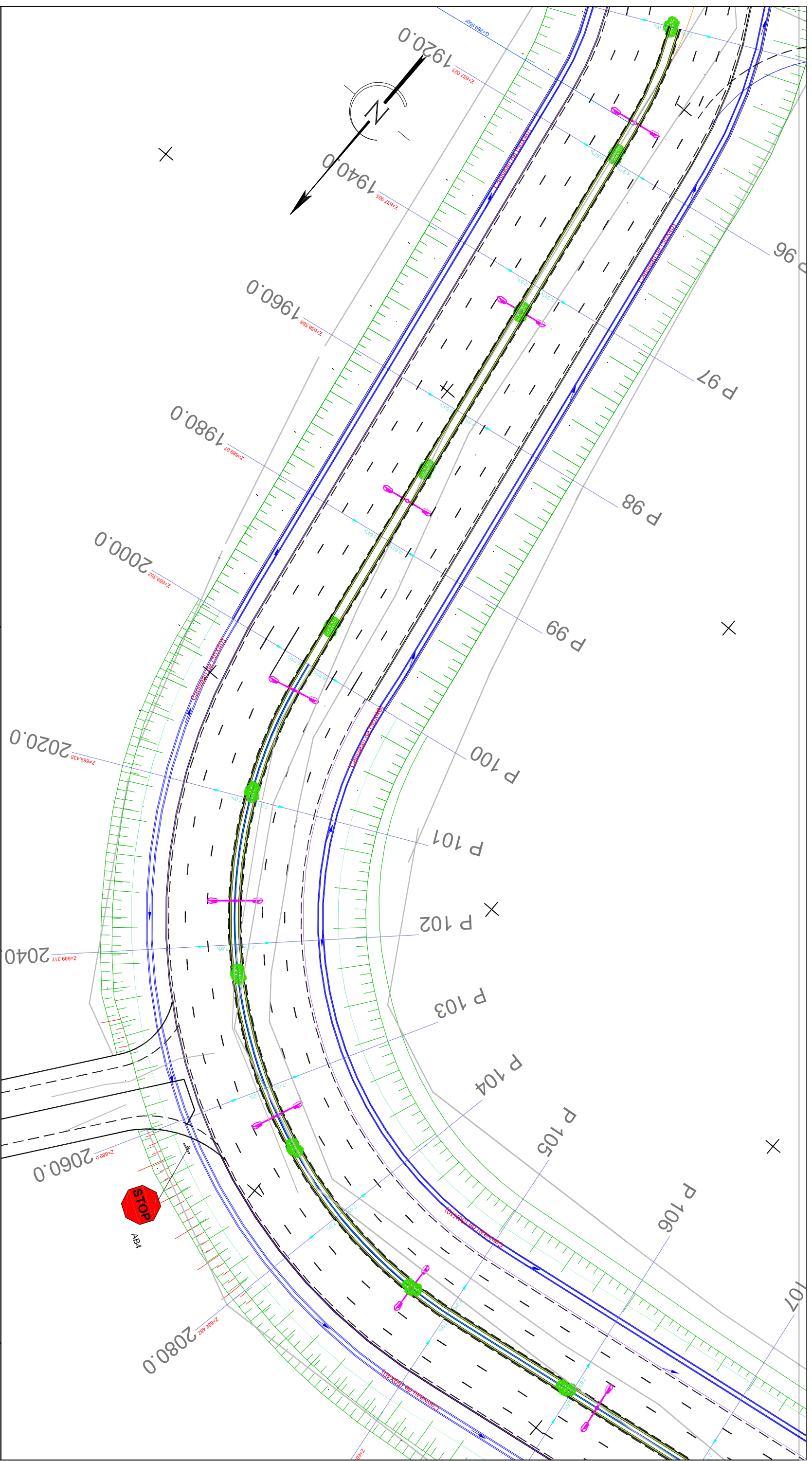


LEGENDE

	Axe projeté		Talus projeté en débuts
	Chemise de projeté		Talus projeté en randa
	Trottoir		Zone de circulation des véhicules
	Dalot		Zone de circulation des véhicules
	Admire		Zone de circulation des véhicules
	Canal non dans le contour		Zone de circulation des véhicules
	Sens de circulation de l'eau		Zone de circulation des véhicules
	Canalisations		Zone de circulation des véhicules
	Construction en air existant		Zone de circulation des véhicules
	Construction en air existant		Zone de circulation des véhicules


 Etablissement CREACONSULT
 Bp.11735 DLA
 Email: creaconsult@yahoo.fr
 TEL:33 42 63 85


PROJET	ETUDES TECHNIQUES APP EN VUE DE LA REHABILITATION ET LA CONSTRUCTION DE CERTAINES VOIRIES DANS LES VILLES DE YAOUNDE ET SOA SE RACCORDANT A LA RN1 A OLEMBE	
LIEU-DIT	Tronçon Tsinga Village - Olembé II (Nkozoa)	
TITRE	TRACE EN PLAN	
DATE	JUILLET 2017	
N° D'OPERATION		
VERIFIE PAR :	BAYIGA Alfred	




LEGENDE


	Axe projeté		Talus projeté en débord
	Chemise de projet		Talus projeté en rive droite
	Trottoir		Zone de circulation des véhicules
	Dalot		Voie de service
	Achse		Orientation du Nord
	Canal non dans le contexte		Asst. de la route
	Sens de circulation de l'eau		Mise de servitude
	Canalisations		Bandes extérieures
	Construction en dur existant		Bordures (S)
	Construction en matériaux existant		Bordures (N)
	Construction en matériaux provisoire existant		Bordures (E)

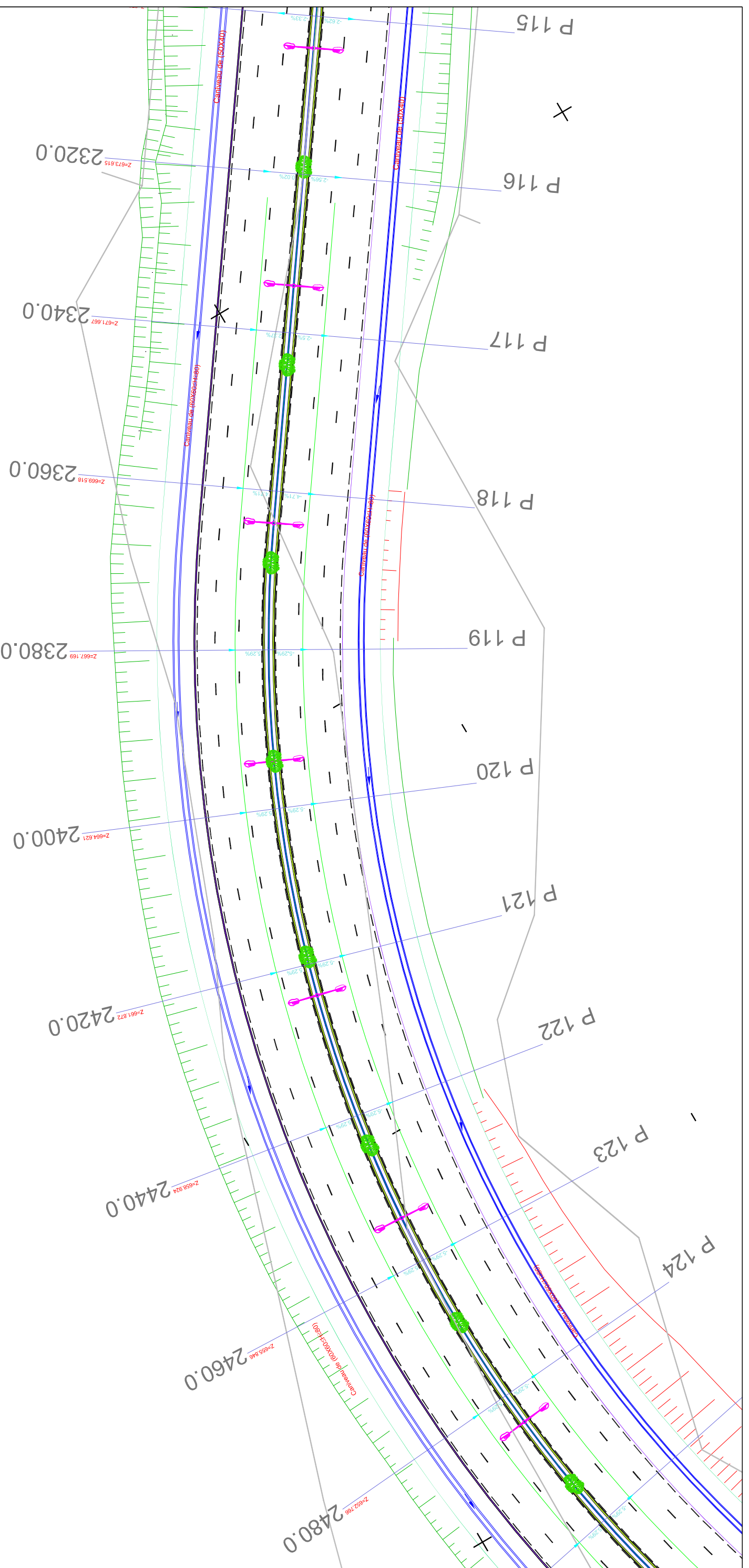
PLAN DE DECOUPAGE

 Etablissement CREACONSULT BP.11735 DLA Email: creaconsult@yahoo.fr TEL.33 42 63 85		PROJET		ETUDES TECHNIQUES APP EN VUE DE LA REHABILITATION ET LA CONSTRUCTION DE CERTAINES VOIRIES DANS LES VILLES DE YAOUNDE ET SOA SE RACCORDANT A LA RN1 A OLEMBE		ECHELLE : 1/500	
		LIEU-DIT Tronçon Tsinga Village - Olembé II (Nkozoa)		TITRE TRACE EN PLAN		VERIFIE PAR : BAYIGA Alfred	
PROJETE PAR : B. Adalbert		DATE JUILLET 2017		VISA Création du document			
VERIFIE PAR : BAYIGA Alfred		N° D'OPERATION		INDICE A B			




LEGENDE	
	Axe projeté
	Centre de projeté
	Trottoir
	Dalot
	Asph
	Canal sur dallé à composer
	Sens de circulation de l'eau
	Canalisations
	Construction en matériaux existants
	Construction en matériaux provisoires existants
	Plan de découpage
	Talus projeté en débuts
	Talus projeté en fin de route
	Orientation du Nord
	Asph de la route
	Mar de nivellement
	Zone de circulation des véhicules
	Bordures existantes
	Bordures à composer

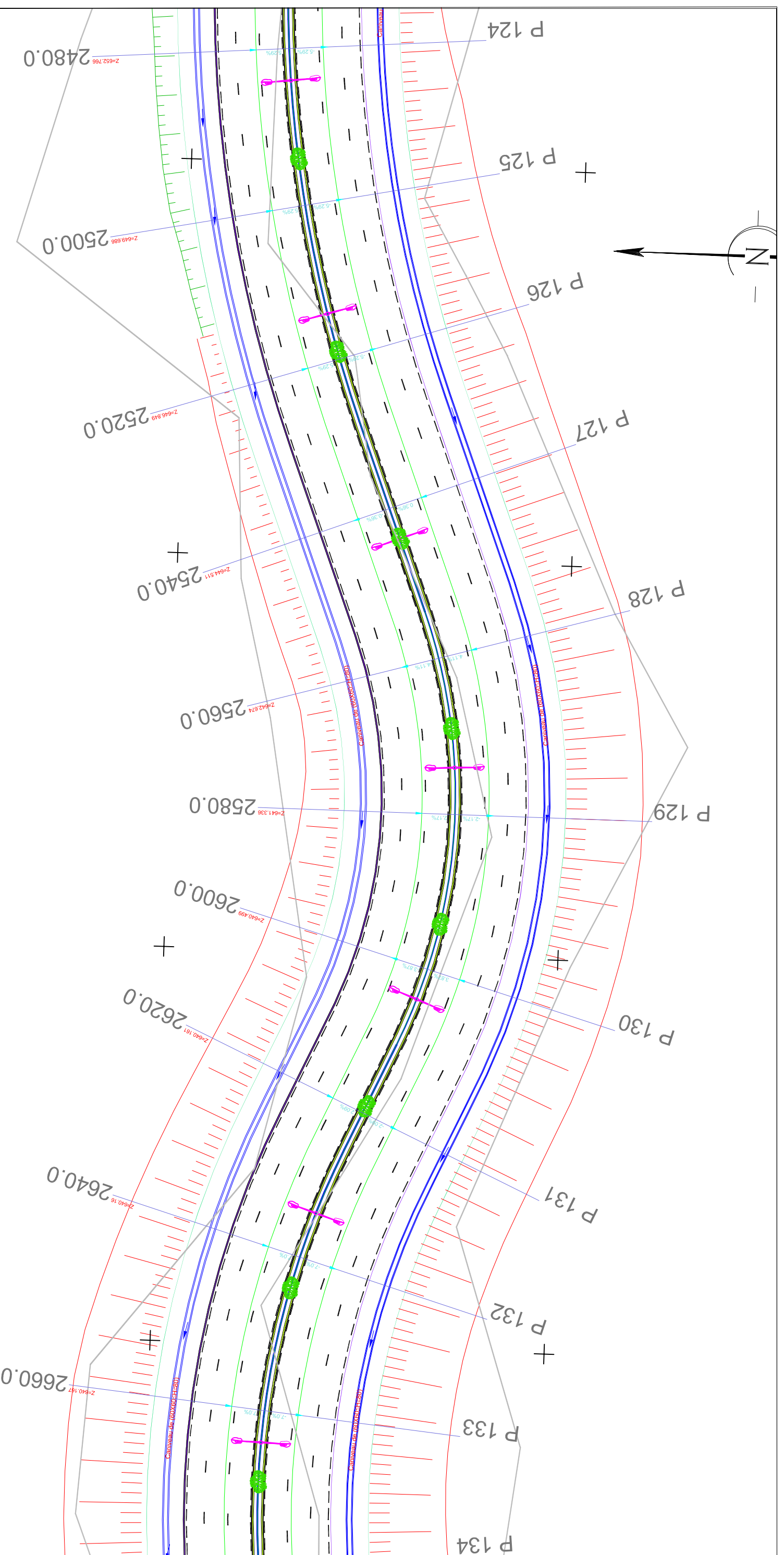
 Etablissement CREACONSULT BP.11735 DLA Email: créaconsult@yahoo.fr TEL.33 42 63 85		PROJET ETUDES TECHNIQUES APP EN VUE DE LA REHABILITATION ET LA CONSTRUCTION DE CERTAINES VOIRIES DANS LES VILLES DE YAOUNDE ET SOA SE RACCORDANT A LA RN1 A OLEMBE		PROJETE PAR : B. Adalbert VERIFIE PAR : BAYIGA Alfred	
LIEU-DIT Tronçon Tsinga Village - Olembé II (Nkozoa)		TITRE TRACE EN PLAN		DATE JUILLET 2017	
INDICE A B		DATE		VISA Création du document	
OBJET Création du document		OBJET Création du document		OBJET Création du document	
N° de page 16/29		N° de page 16/29		N° de page 16/29	



LEGENDE	
<ul style="list-style-type: none"> --- Axe projeté --- Chemin de projet --- Trottoir --- Dalot ■ Arbre ■ Canal ou dans à construire ■ Sens de circulation de l'eau --- Canalisations --- Construction en matériaux existants 	<ul style="list-style-type: none"> --- Talus projeté en début --- Talus projeté en fin --- Occupation du Nord --- Axe de la route --- Maré de servitude --- Zone de circulation des véhicules --- Bordures KS2 --- Bordures KS1 --- Construction en matériaux provisoires existants


PLAN DE DECOUPAGE

 <p>Etablissement CREACONSULT BP.11735 DLA Email: créaconsult@yahoo.fr TEL.33 42 63 85</p>		<p>PROJET</p> <p>ETUDES TECHNIQUES APP EN VUE DE LA REHABILITATION ET LA CONSTRUCTION DE CERTAINES VOIRIES DANS LES VILLES DE YAOUNDE ET SOA SE RACCORDANT A LA RN1 A OLEMBE</p>		<p>ECHELLE :</p> <p style="font-size: 24px;">1/500</p>	
<p>PROJETE PAR : B. Adalbert</p>		<p>LIEU-DIT</p> <p>Tronçon Tsinga Village - Olembé II (Nkozoa)</p>		<p>N° de page</p> <p style="font-size: 24px;">14 / 29</p>	
<p>VERIFIE PAR : BAYIGA Alfred</p>		<p>TITRE</p> <p>TRACE EN PLAN</p>		<p>OBJET</p> <p>Création du document</p>	
<p>DATE</p> <p>JUILLET 2017</p>		<p>INDICE</p> <p>A</p>		<p>DATE</p>	
<p>N° D'OPERATION</p>		<p>VISA</p>		<p>DATE</p>	



REPUBLIQUE DU CAMEROUN

Paix-Travail-Patrie



MINISTERE DE L'HABITAT ET DU DEVELOPPEMENT URBAIN

LEGENDE

	Axe projeté		Construction existante
	Contour de projet		Road existante
	Trottoir		Marquage de la route
	Dalot		Marquage de la route
	Arbre		Marquage de la route
	Canal non dans l'axe		Marquage de la route
	Sens de circulation de l'eau		Marquage de la route
	Construction en axe		Marquage de la route
	Construction en axe		Marquage de la route

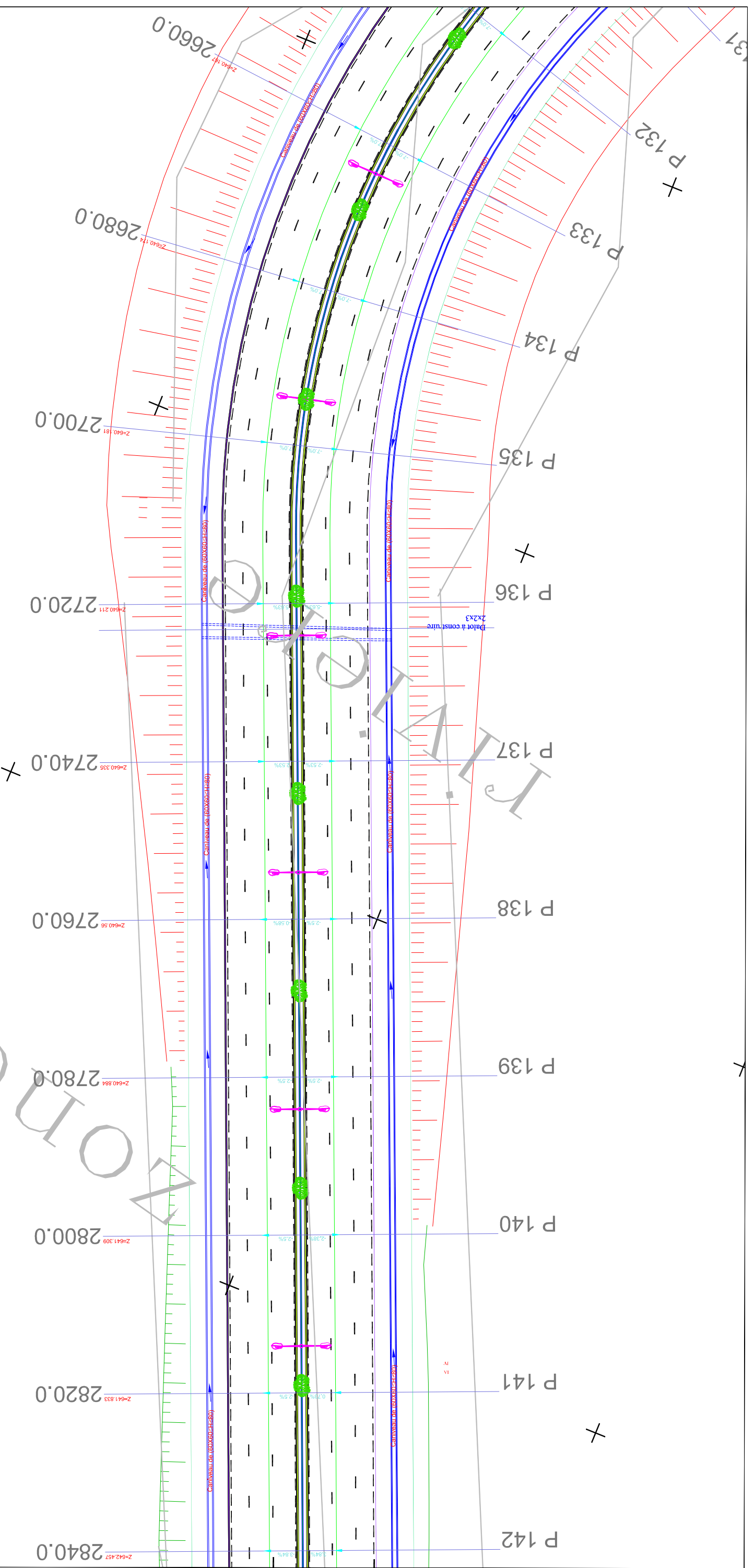
PLAN DE DECOUPAGE



Etablissement CREACONSULT
 BP.11735 DLA
 Email: creaconsult@yahoo.fr
 TEL.33 42 63 85

PROJETE PAR : B. Adalbert
 VERIFIE PAR : BAYIGA Alfred

PROJET		ETUDES TECHNIQUES APP EN VUE DE LA REHABILITATION ET LA CONSTRUCTION DE CERTAINES VOIRIES DANS LES VILLES DE YAOUNDE ET SOA SE RACCORDANT A LA RN1 A OLEMBE		ECHELLE : 1/500
		Tronçon Tsinga Village - Olembé II (Nkozoa)		
TITRE		TRACE EN PLAN		N° de page 15/29
DATE	JUILLET 2017	INDICE	DATE	
N° D'OPERATION		VISA	OBJET	
			Création du document	



REPUBLIQUE DU CAMEROUN

Paix-Travail-Patrie



MINISTERE DE L'HABITAT ET DU DEVELOPPEMENT URBAIN

LEGENDE

	Axe projeté		Canal existant en remblai
	Chemise de projeté		Road existant
	Trottoir		Road existant
	Daiot		Road
	Achse		Road
	Canal sur dalle à construire		Road
	Sens de circulation de l'eau		Road
	Canal à construire		Road
	Construction en dur existant		Road
	Construction en matériaux provisoire existant		Road
	Orientation du Nord		Road
	Asie de la route		Road
	Mar de nivellement		Road
	Zone de circulation des véhicules		Road
	Bandes séparatrices		Road
	Bordures (S)		Road
	Bordures (N)		Road
	Construction en dur existant		Road
	Construction en matériaux provisoire existant		Road

PLAN DE DECOUPAGE



Etablissement CREACONSULT
BP:11735 DLA
Email: creaconsult@yahoo.fr
TEL:33 42 63 85

PROJETE PAR : B. Adalbert
VERIFIE PAR : BAYIGA Alfred

PROJET

ETUDES TECHNIQUES APP EN VUE DE LA REHABILITATION ET LA CONSTRUCTION DE CERTAINES VOIRIES DANS LES VILLES DE YAOUNDE ET SOA SE RACCORDANT A LA RN1 A OLEMBE

LIEU-DIT

Tronçon Tsinga Village - Olembé II (Nkozoa)

TITRE

TRACE EN PLAN

DATE

JUILLET 2017

N° D'OPERATION

A

B


OBJET

Création du document

ECHELLE : 1/500

N° de page

16/29



LEGENDE

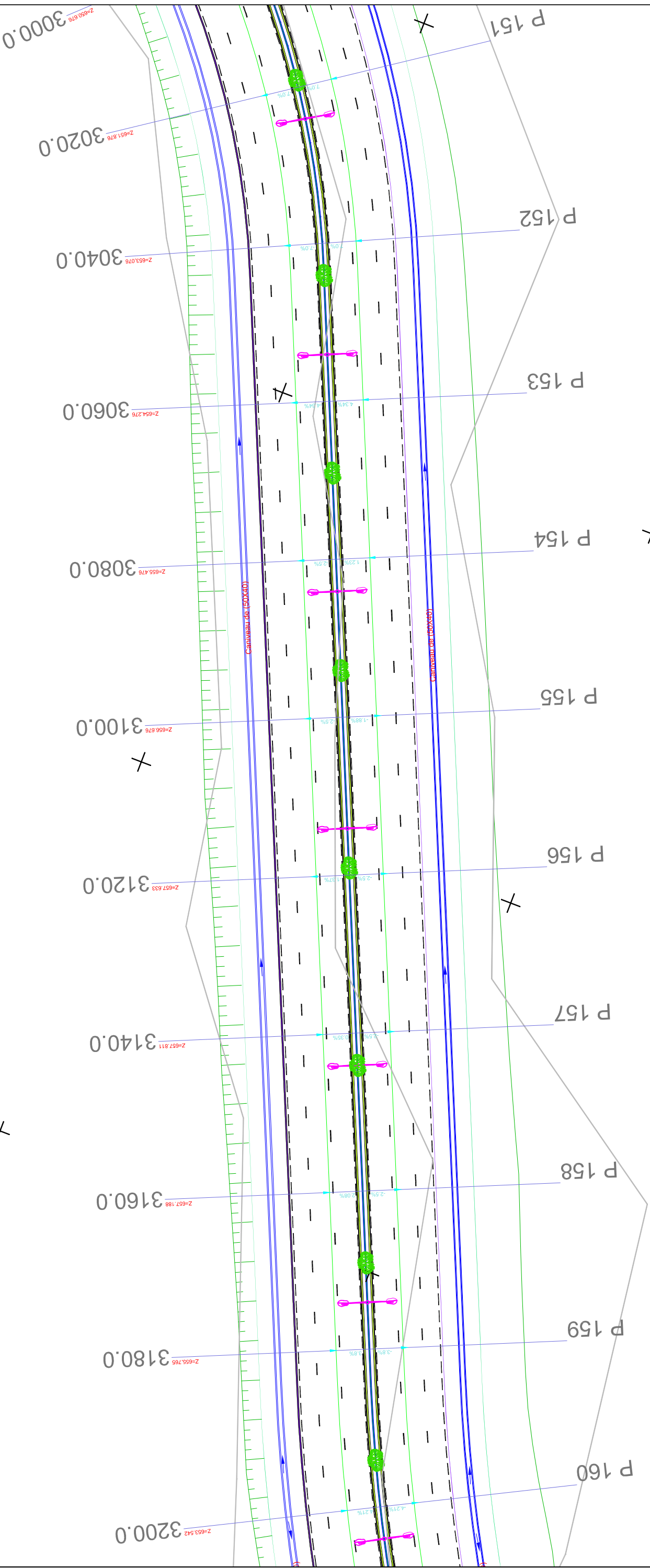
	Axe projeté		Construction en cours existant
	Contour de projet		Construction en cours existant
	Trottoir		Orientation du Nord
	Dalot		Axe de la route
	Canal ou drain à construire		Mur de soutènement
	Sens de circulation de l'eau		Zone de circulation des véhicules
	Bordures		Construction en cours existant
	Construction en cours		Construction en cours existant

PLAN DE DECOUPAGE

CREACONSULT
 Etablissement CREACONSULT
 BP.11735 DLA
 Email: creaconsult@yahoo.fr
 TEL.33 42 63 85

PROJETE PAR : B. Adalbert
 VERIFIE PAR : BAYIGA Alfred

PROJET	ETUDES TECHNIQUES APP EN VUE DE LA REHABILITATION ET LA CONSTRUCTION DE CERTAINES VOIRIES DANS LES VILLES DE YAOUNDE ET SOA SE RACCORDANT A LA RN1 A OLEMBE		
	Tronçon Tsinga Village - Olembé II (Nkozoa)		
LIEU-DIT	TRACE EN PLAN		
TITRE	DATE	N° D'OPERATION	OBJET
	JUILLET 2017		Création du document
	A		
	B		



REPUBLIQUE DU CAMEROUN

Paix - Travail - Patrie



MINISTERE DE L'HABITAT ET DU
DEVELOPPEMENT URBAIN

LEGENDE

	Axe projeté en début		Talus projeté en début
	Cimetière de projet		Talus projeté en remblai
	Trottoir		Ouvrage de Nord
	Dalot		Axe de la route
	Abité		Mise de stationnement
	Canal non dans à construire		Zone de circulation des véhicules
	Sens de circulation de l'eau		Bordures existantes
	Canchalère		Bordures à construire
	Construction en existant		Construction en existant provisoire existant

PLAN DE DECOUPAGE



Etablissement CREACONSULT
BP.11735 DLA
Email: creaconsult@yahoo.fr
TEL.33 42 63 85

PROJETE PAR : B. Adalbert
VERIFIE PAR : BAYIGA Alfred

PROJET

ETUDES TECHNIQUES APP EN VUE DE LA REHABILITATION ET LA CONSTRUCTION DE CERTAINES VOIRIES DANS LES VILLES DE YAOUNDE ET SOA SE RACCORDANT A LA RN1 A OLEMBE

LIEU-DIT

Tronçon Tsinga Village - Olembé II (Nkozoa)

TITRE

TRACE EN PLAN

DATE

JUILLET 2017

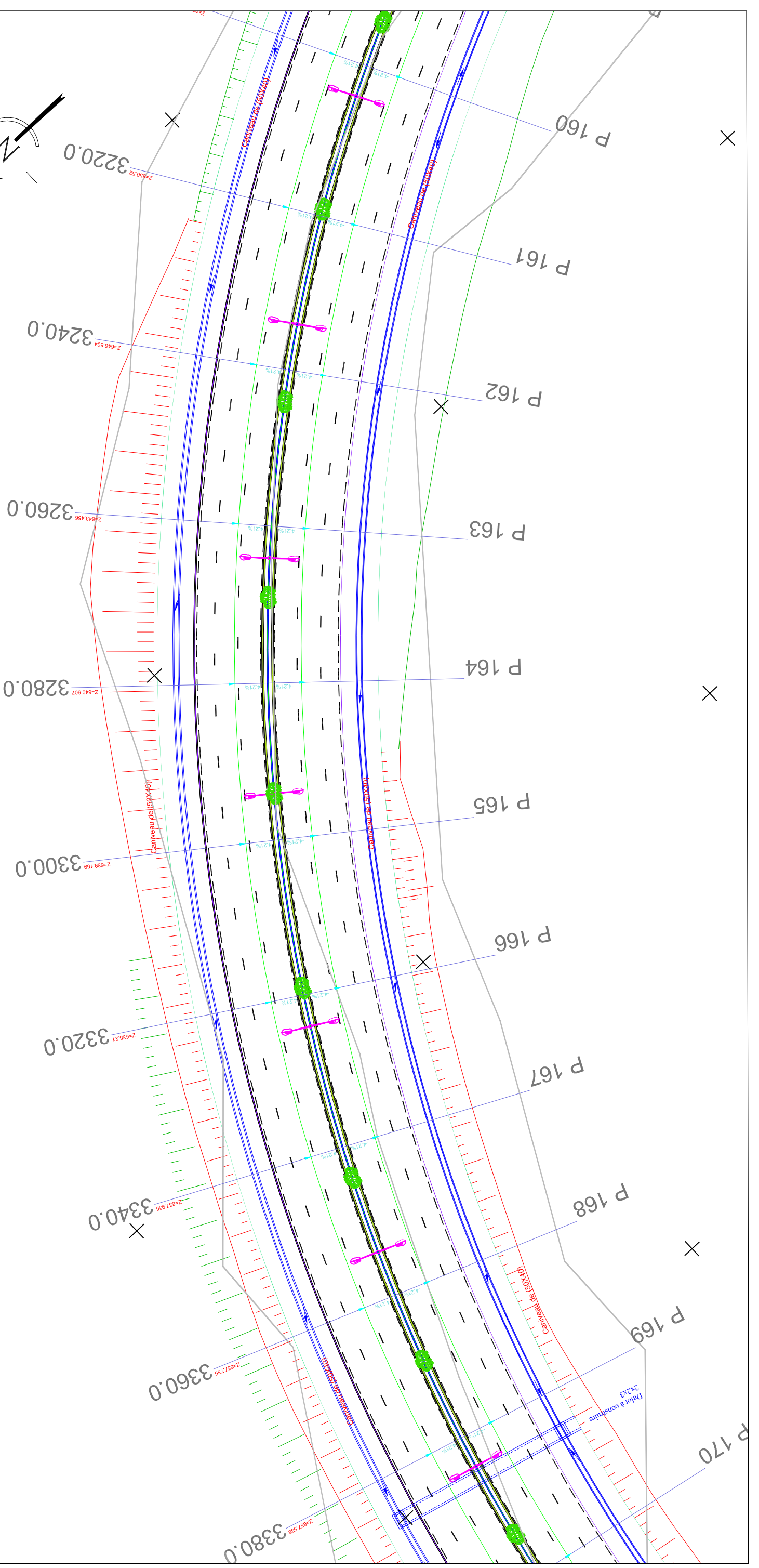
N° D'OPERATION


A

B

N° de page

18/29



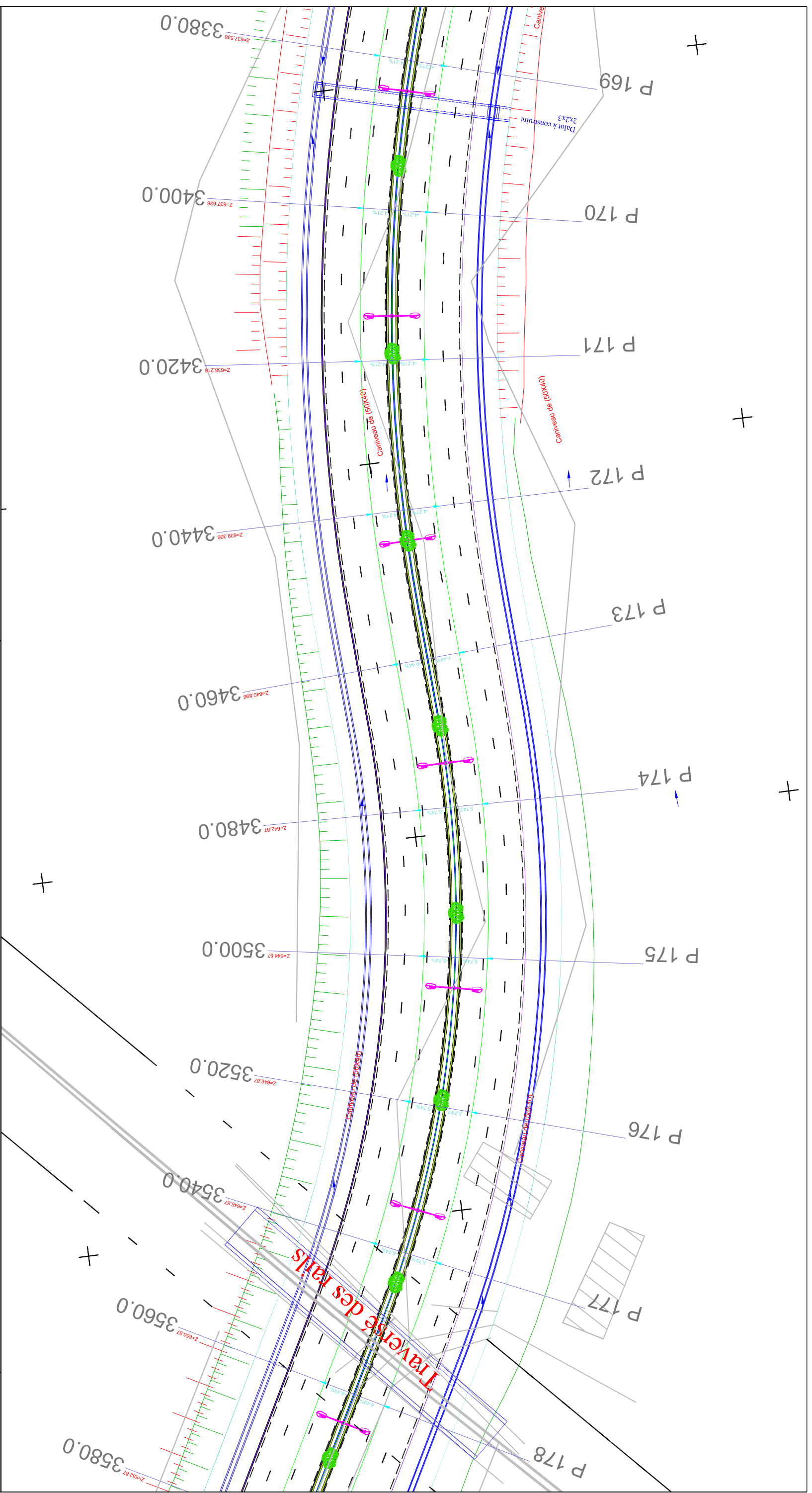
REPUBLIQUE DU CAMEROUN
 Paix-Travail-Patrie

MINISTERE DE L'HABITAT ET DU DEVELOPEMENT URBAIN

LEGENDE	
	Axe projeté
	Chemise de projet
	Trottoir
	Dalot
	Arbre
	Canal sur dalle à construire
	Sens de circulation de l'eau
	Canalisations
	Construction en matériaux existants
	Construction en matériaux provisoires existants
	Talus projeté en déblai
	Talus projeté en remblai
	Orientation du Nord
	Asie de la route
	Maré de stationnement
	Zone de circulation des véhicules
	Bordures (NS)
	Bordures (SE)


 Etablissement CREACONSULT
 BP.11735 DLA
 Email: creaconsult@yahoo.fr
 TEL.33 42 63 85

PROJET		ETUDES TECHNIQUES APP EN VUE DE LA REHABILITATION ET LA CONSTRUCTION DE CERTAINES VOIRIES DANS LES VILLES DE YAOUNDE ET SOA SE RACCORDANT A LA RN1 A OLEMBE	
LIEU-DIT	Tronçon Tsinga Village - Olembé II (Nkozoa)		
TITRE	TRACE EN PLAN		
DATE	JUILLET 2017	INDICE	A
N° D'OPERATION		B	
VERIFIE PAR :	BAYIGA Alfred	VISA	Création du document

ECHELLE :
 1/500
N° de page
 19/29



LEGENDE

	Axe projeté		Talus projeté en débuts
	Chemise de projeté		Talus projeté en remblai
	Trottoir		Orientation du Nord
	Dalot		Axe de la route
	Abité		Mise de servitude
	Canal non dans à construire		Zone de circulation des véhicules
	Sens de circulation de l'eau		Bordures (S2)
	Canalisère		Bordures (S1)
	Construction en dur existant		Bordures (S3)
	Construction en matériaux provisoire existant		Bordures (S4)

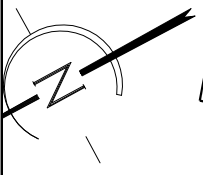
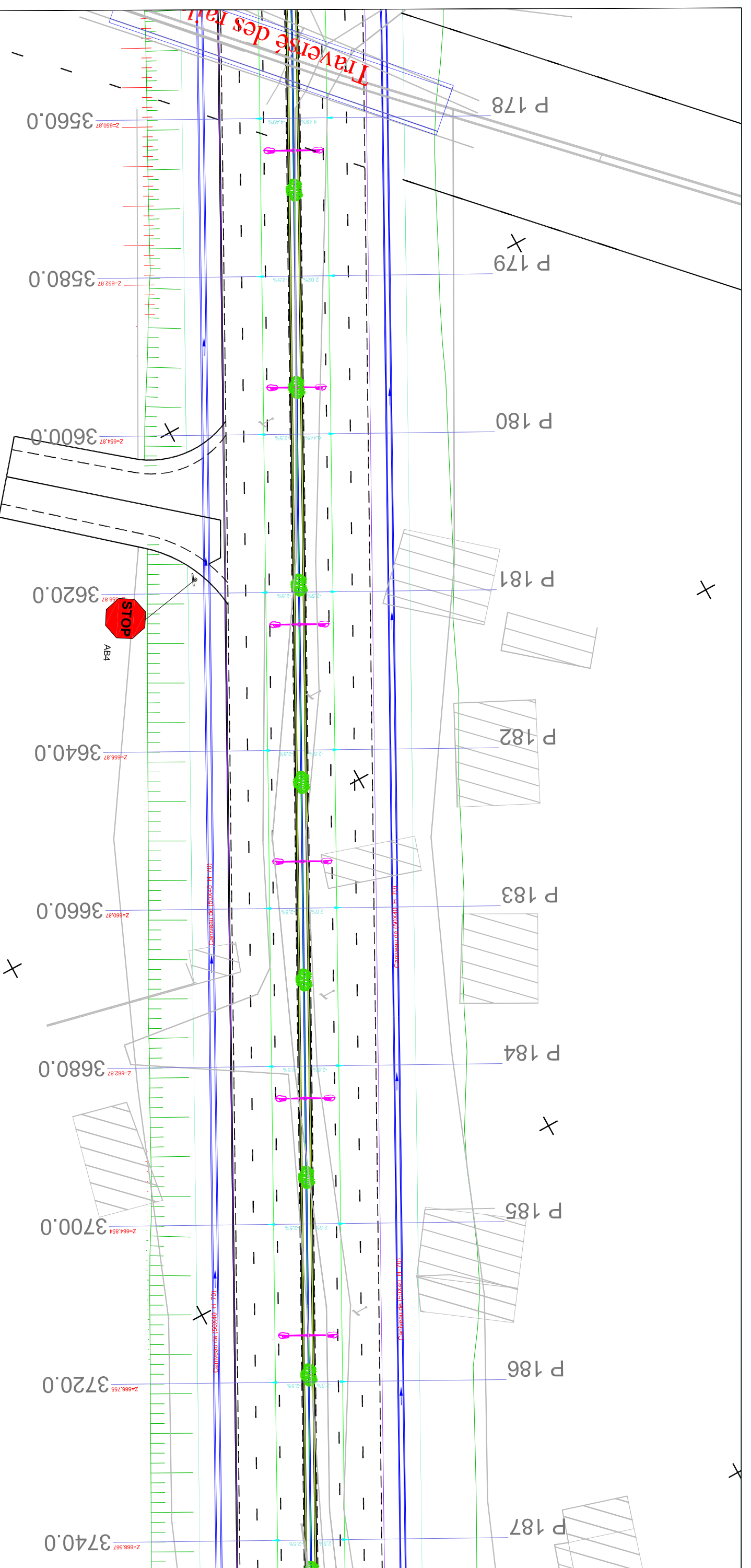
PLAN DE DECOUPAGE


CREACONSULT


Etablissement CREACONSULT
BP.11735 DLA
Email: creaconsult@yahoo.fr
TEL.33 42 63 85

PROJETE PAR : B. Adalbert
VERIFIE PAR : BAYIGA Alfred

PROJET	ETUDES TECHNIQUES APP EN VUE DE LA REHABILITATION ET LA CONSTRUCTION DE CERTAINES VOIRIES DANS LES VILLES DE YAOUNDE ET SOA SE RACCORDANT A LA RN1 A OLEMBE		
	Tronçon Tsinga Village - Olembé II (Nkozoa)		
LIEU-DIT	TRACE EN PLAN		
TITRE	INDICE	DATE	VISA
PROJETE PAR :	A		OBJET
VERIFIE PAR :	B		Création du document



REPUBLIQUE DU CAMEROUN
 Paix-Travail-Patrie
MINISTERE DE L'HABITAT ET DU DEVELOPEMENT URBAIN



LEGENDE

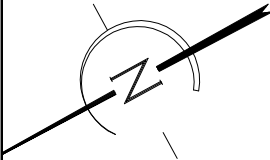
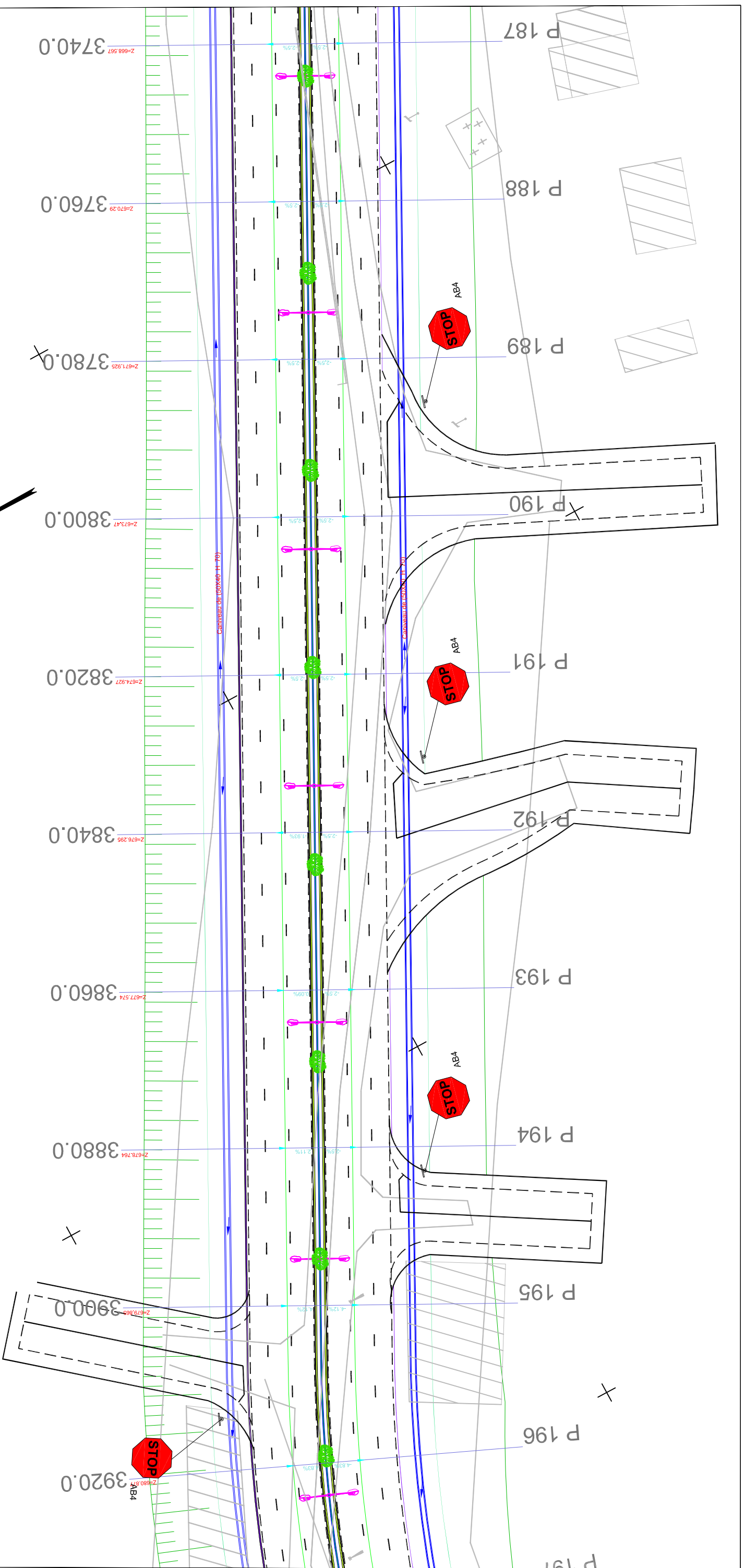
	Axe projeté		Talus projeté en débuts
	Chemise de projeté		Talus projeté en remblai
	Trottoir		Orientation du Nord
	Dalot		Axe de la route
	Abitre		Mise de servitude
	Canal non dans le contour		Zone de circulation des véhicules
	Sens de circulation de l'eau		Bordures (S2) existantes
	Canchalibre		Bordures (S2) à construire
	Construction en matériaux existants		Bordures (S2) à construire
	Construction en matériaux existants		Bordures (S2) à construire

PLAN DE DECOUPAGE

Etablissement CREACONSULT
 BP:11735 DLA
 Email: creaconsult@yahoo.fr
 TEL:33 42 63 85


PROJET	ETUDES TECHNIQUES APP EN VUE DE LA REHABILITATION ET LA CONSTRUCTION DE CERTAINES VOIRIES DANS LES VILLES DE YAOUNDE ET SOA SE RACCORDANT A LA RN1 A OLEMBE	
	Tronçon Tsinga Village - Olembé II (Nkozoa)	
LIEU-DIT	Tronçon Tsinga Village - Olembé II (Nkozoa)	
TITRE	TRACE EN PLAN	
PROJETE PAR :	B. Adalbert	
DATE	JUILLET 2017	
VERIFIE PAR :	BAYIGA Alfred	
N° D'OPERATION		
INDICE	A	
DATE		
VISA		
OBJET	Création du document	

ECHELLE :
 1/500
N° de page
 21/29



REPUBLIQUE DU CAMEROUN

Paix-Travail-Patrie



MINISTERE DE L'HABITAT ET DU DEVELOPEMENT URBAIN

LEGENDE

	Axe projeté		Talus projeté en débuts
	Cimetière de projet		Faisceaux projetés en remblais
	Trottoir		Orientation du Nord
	Dalot		Axe de la route
	Arbre		Mise de servitude
	Canal non dans à construire		Zone de circulation des véhicules
	Sens de circulation de l'eau		Bordures existantes
	Canchèbre		Bordures à construire
	Construction en dur existant		Bordures à construire
	Construction en dur existant		Bordures à construire

PLAN DE DECOUPAGE



Etablissement CREACONSULT
 BP.11735 DLA
 Email: creaconsult@yahoo.fr
 TEL.33 42 63 85

PROJETE PAR : B. Adalbert

VERIFIE PAR : BAYIGA Alfred

PROJET

ETUDES TECHNIQUES APP EN VUE DE LA REHABILITATION ET LA CONSTRUCTION DE CERTAINES VOIRIES DANS LES VILLES DE YAOUNDE ET SOA SE RACCORDANT A LA RN1 A OLEMBE

LIEU-DIT

Tronçon Tsinga Village - Olembé II (Nkozoa)

TITRE

TRACE EN PLAN

DATE

JUILLET 2017

N° D'OPERATION

A

B

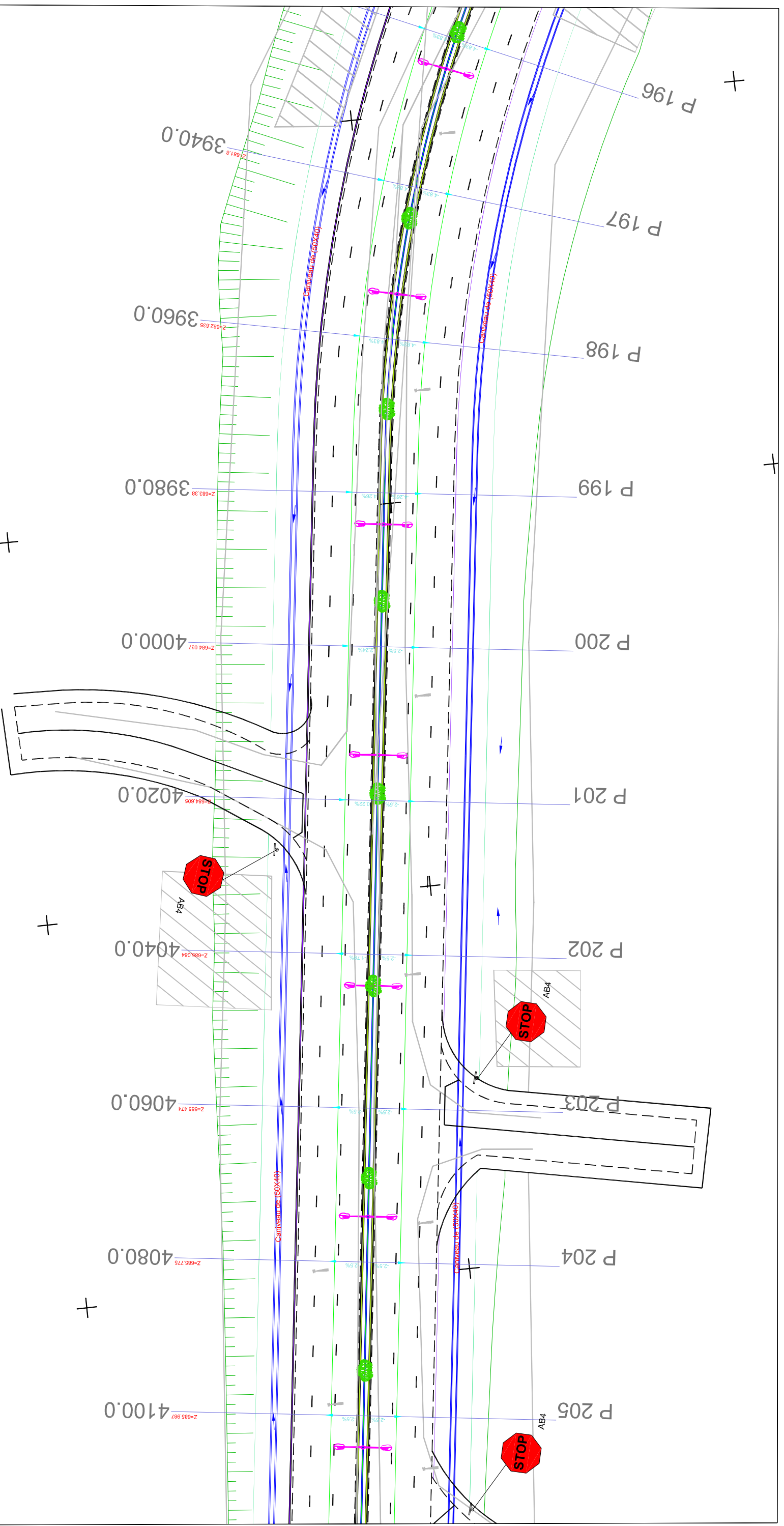
OBJET

Création du document

ECHELLE : 1/500

N° de page

22 / 29



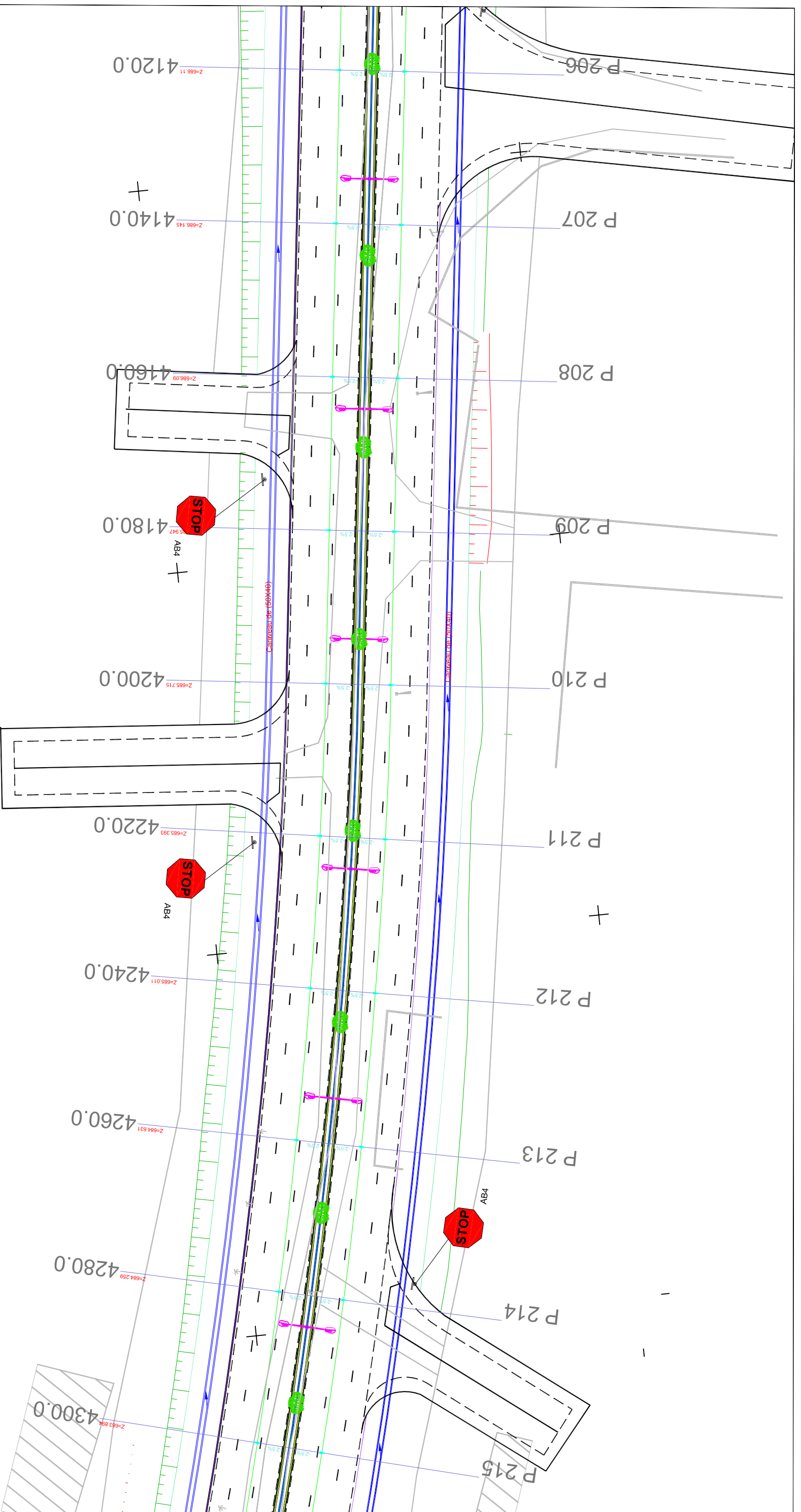
LEGENDE

	Axe projeté		Talus projeté en débuts
	Cantonnement de projeté		Talus projeté en fin de route
	Trottoir		Valeurs projetées en remblais
	Dalot		Occupation du Nord
	Abité		Axe de la route
	Canal non dans à construire		Mise de stationnement
	Sens de circulation de l'eau		Zone de circulation des véhicules
	Canchèbre		Bordures NSI
	Construction en matériaux existants		Bordures T2
	Construction en matériaux provisoires existants		Bordures T2

PLAN DE DECOUPAGE

Etablissement CREACONSULT
 Bp.11735 DLA
 Email: créaconsult@yahoo.fr
 TEL.33 42 63 85

PROJET	ETUDES TECHNIQUES APP EN VUE DE LA REHABILITATION ET LA CONSTRUCTION DE CERTAINES VOIRIES DANS LES VILLES DE YAOUNDE ET SOA SE RACCORDANT A LA RN1 A OLEMBE		
	Tronçon Tsinga Village - Olembé II (Nkozoa)		
LIEU-DIT	TRACE EN PLAN		
TITRE	DATE	INDICE	DATE
PROJETE PAR : B. Adalbert	JUILLET 2017	A	VISA
VERIFIE PAR : BAYIGA Alfred	N° D'OPERATION	B	OBJET
			Création du document
N° de page		1/500	
23 / 29			



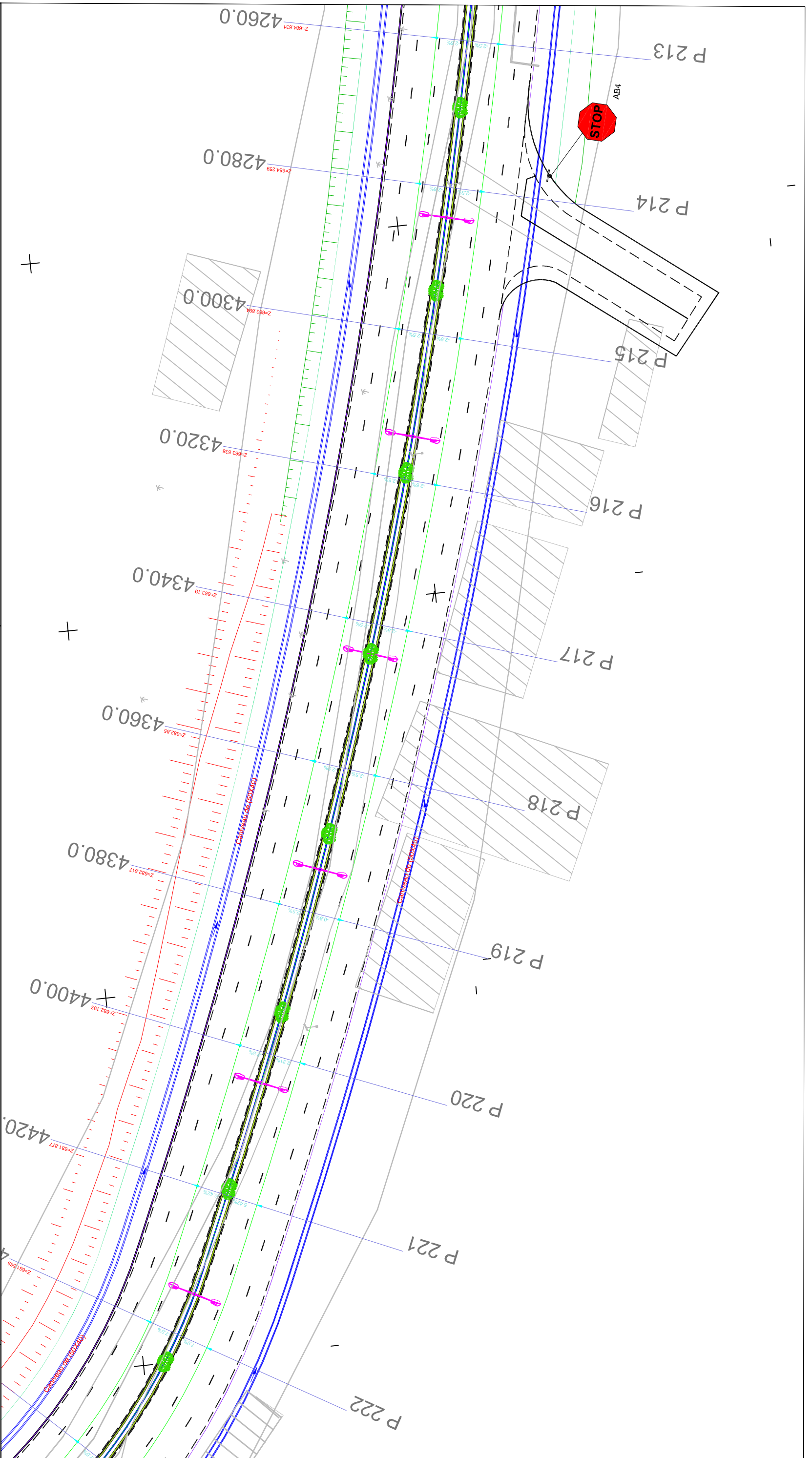
LEGENDE

	Axe projeté		Canal existant en eau
	Canal projeté en eau		Electricité existante
	Trottoir		Telecommunications existante
	Dalot		Canal existant
	Route existante		Canal existant
	Route existante		Canal existant

créaconsult

Etablissement CREACONSULT
BP.11735 DLA
Email: creaconsult@yahoo.fr
TEL.33 42 63 85


PROJET	ETUDES TECHNIQUES APP EN VUE DE LA REHABILITATION ET LA CONSTRUCTION DE CERTAINES VOIRIES DANS LES VILLES DE YAOUNDE ET SOA SE RACCORDANT A LA RN1 A OLEMBE		
	Tronçon Tsinga Village - Olembé II (Nkozoa)		
LIEU-DIT	TRACE EN PLAN		
	DATE	JUILLET 2017	OBJET
VERIFIE PAR :	BAYIGA Alfred	N° D'OPERATION	Création du document
PROJET			OBJET
DATE			Création du document
VERIFIE PAR :			Création du document
BAYIGA Alfred			Création du document
N° D'OPERATION			Création du document
BAYIGA Alfred			Création du document

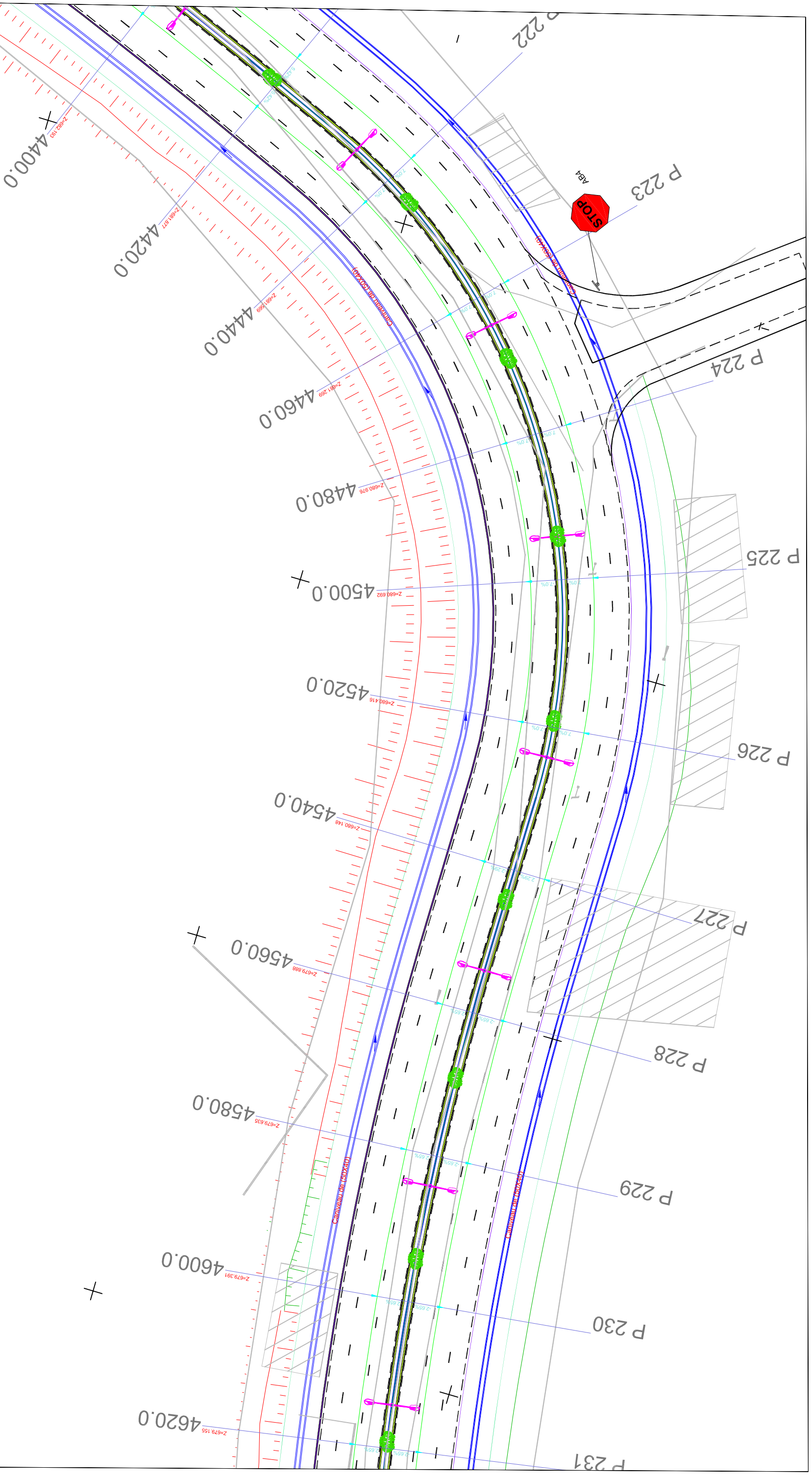


LEGENDE

	Axe projeté		Talus projeté en débuts
	Chemise de projet		Talus projeté en remblais
	Trottoir		Bandes séparatrices
	Dalot		Bordures (S2)
	Achse		Bordures (S1)
	Canal non dans à construire		Construction en matériaux provisoire existant
	Sens de circulation de l'eau		Construction en matériaux existant
	Canalisations		

PLAN DE DECOUPAGE

 Etablissement CREACONSULT BP.11735 DLA Email: creaconsult@yahoo.fr TEL.33 42 63 85		PROJET ETUDES TECHNIQUES APP EN VUE DE LA REHABILITATION ET LA CONSTRUCTION DE CERTAINES VOIRIES DANS LES VILLES DE YAOUNDE ET SOA SE RACCORDANT A LA RN1 A OLEMBE		PROJETE PAR : B. Adalbert VERIFIE PAR : BAYIGA Alfred	
LIEU-DIT Tronçon Tsinga Village - Olembé II (Nkozoa)		TITRE TRACE EN PLAN		DATE JUILLET 2017	
INDICE A B		DATE		VISA Création du document	
OBJET Création du document		OBJET Création du document		N° de page 25 / 29	



LEGENDE

	Axe projeté		Talus projeté en débuts
	Chemise de projet		Talus projeté en remblais
	Trottoir		Bandes extérieures Bordures (S)
	Dalot		Bandes extérieures Bordures (N)
	Arbre		Orientation du Nord
	Canal non dans à construire		Asst. de la route
	Sens de circulation de l'eau		Marq. de stationnement
	Zone de circulation des véhicules		Zone de circulation des véhicules
	Canalisations		Construction en matériaux existants
	Construction en matériaux existants		Construction en matériaux provisoires existants

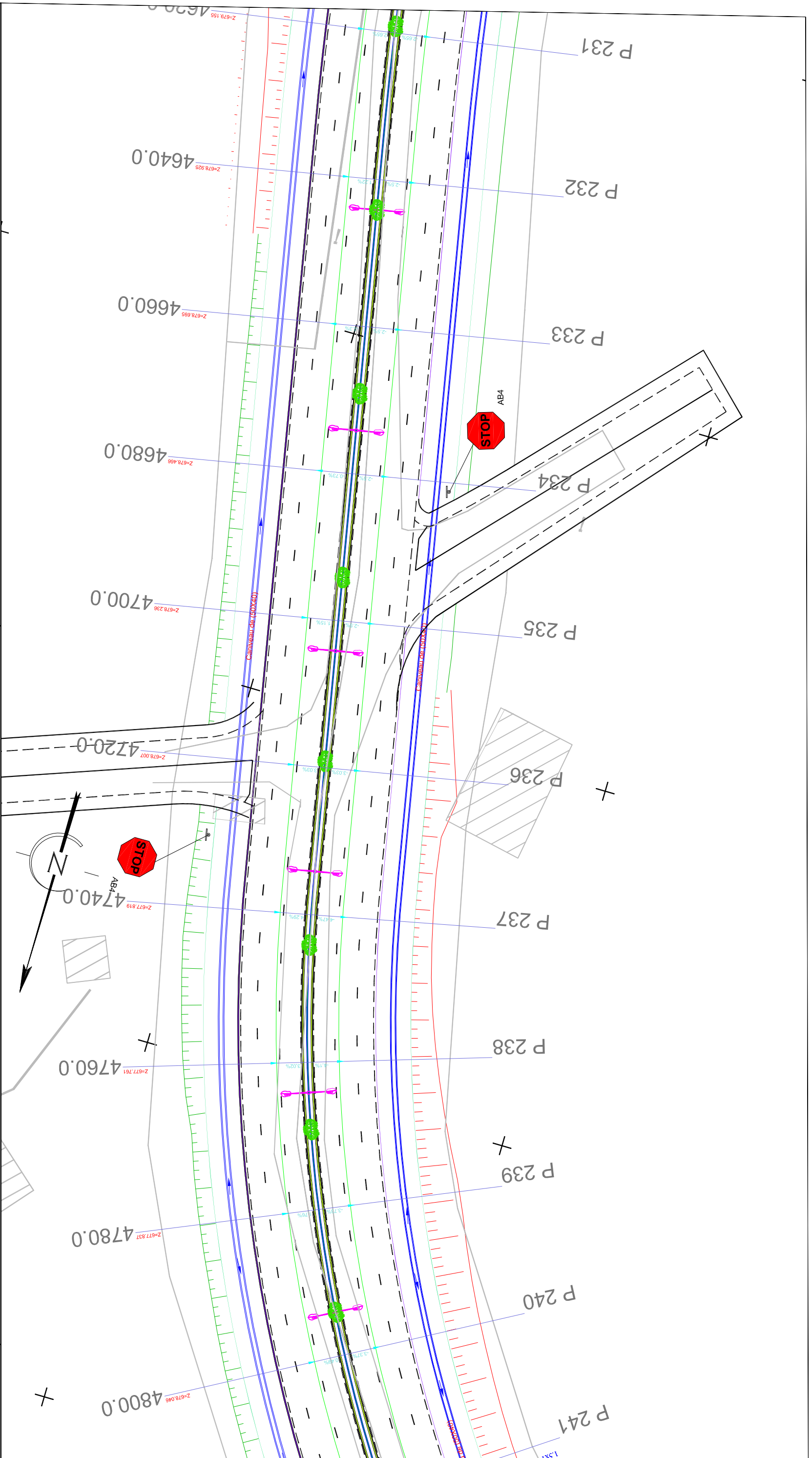
PLAN DE DECOUPAGE



Etablissement CREACONSULT
 BP.11735 DLA
 Email: creaconsult@yahoo.fr
 TEL.33 42 63 85

PROJETE PAR : B. Adalbert
 VERIFIE PAR : BAYIGA Alfred

PROJET	ETUDES TECHNIQUES APP EN VUE DE LA REHABILITATION ET LA CONSTRUCTION DE CERTAINES VOIRIES DANS LES VILLES DE YAOUNDE ET SOA SE RACCORDANT A LA RN1 A OLEMBE		
	Tronçon Tsinga Village - Olembé II (Nkozoa)		
LIEU-DIT	TRACE EN PLAN		
TITRE	DATE	INDICE	DATE
	JUILLET 2017	A	
PROJETE PAR	DATE	VISA	OBJET
B. Adalbert			Création du document
N° D'OPERATION			



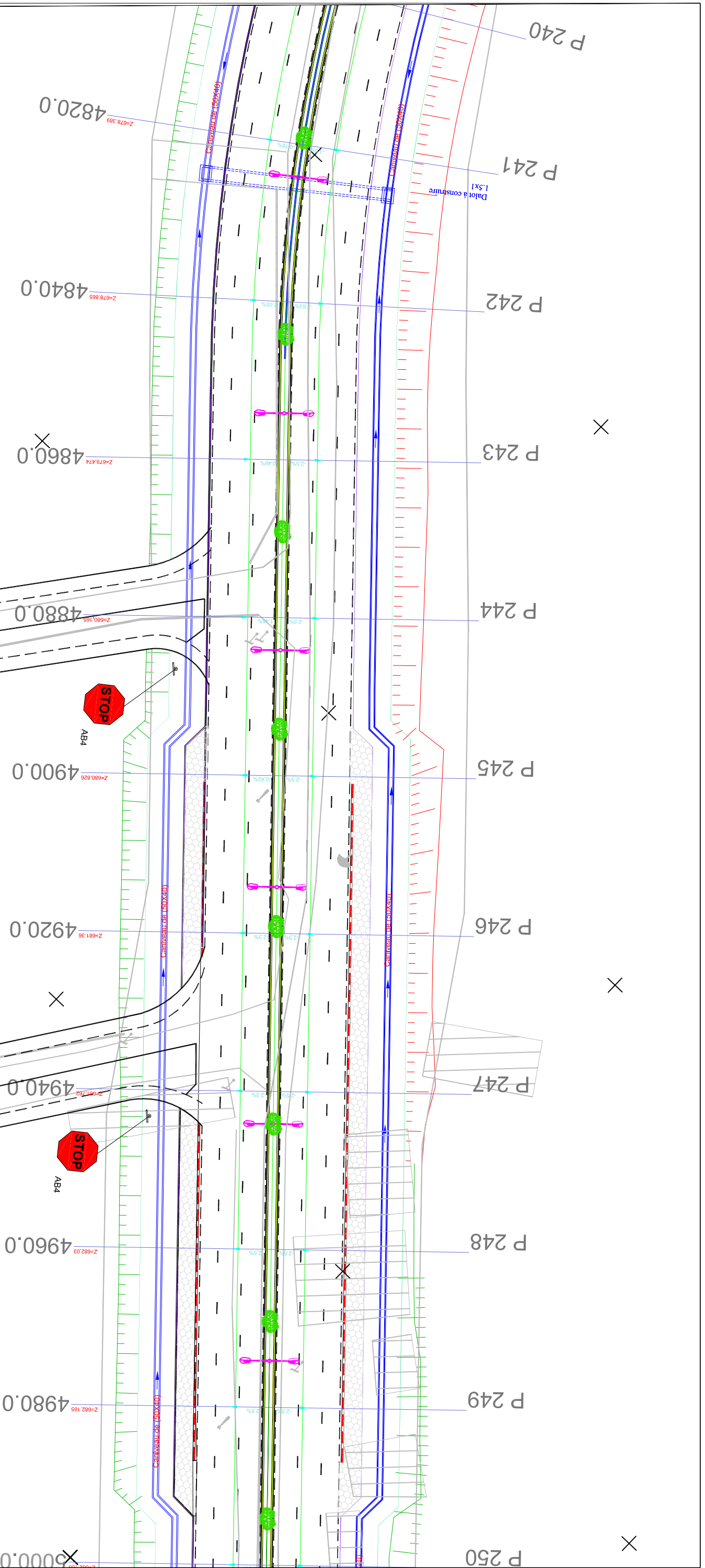
LEGENDE

	Axe projeté		Construction en cours existant
	Contour de projet		Construction existante
	Trottoir		Orientation de l'axe
	Dalot		Axe de la route
	Canal non dans le contour		Marq. de bornage
	Sens de circulation de l'eau		Zone de circulation des véhicules
	Candidate		Bordures existantes
	Construction en cours existant		Bordures à prévoir existant

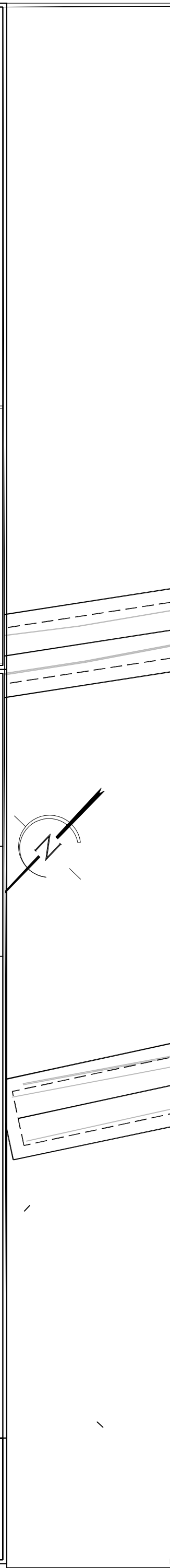
PLAN DE DECOUPAGE


Etablissement CREACONSULT
 Bp.11735 DLA
 Email: créaconsult@yahoo.fr
 TEL.33 42 63 85

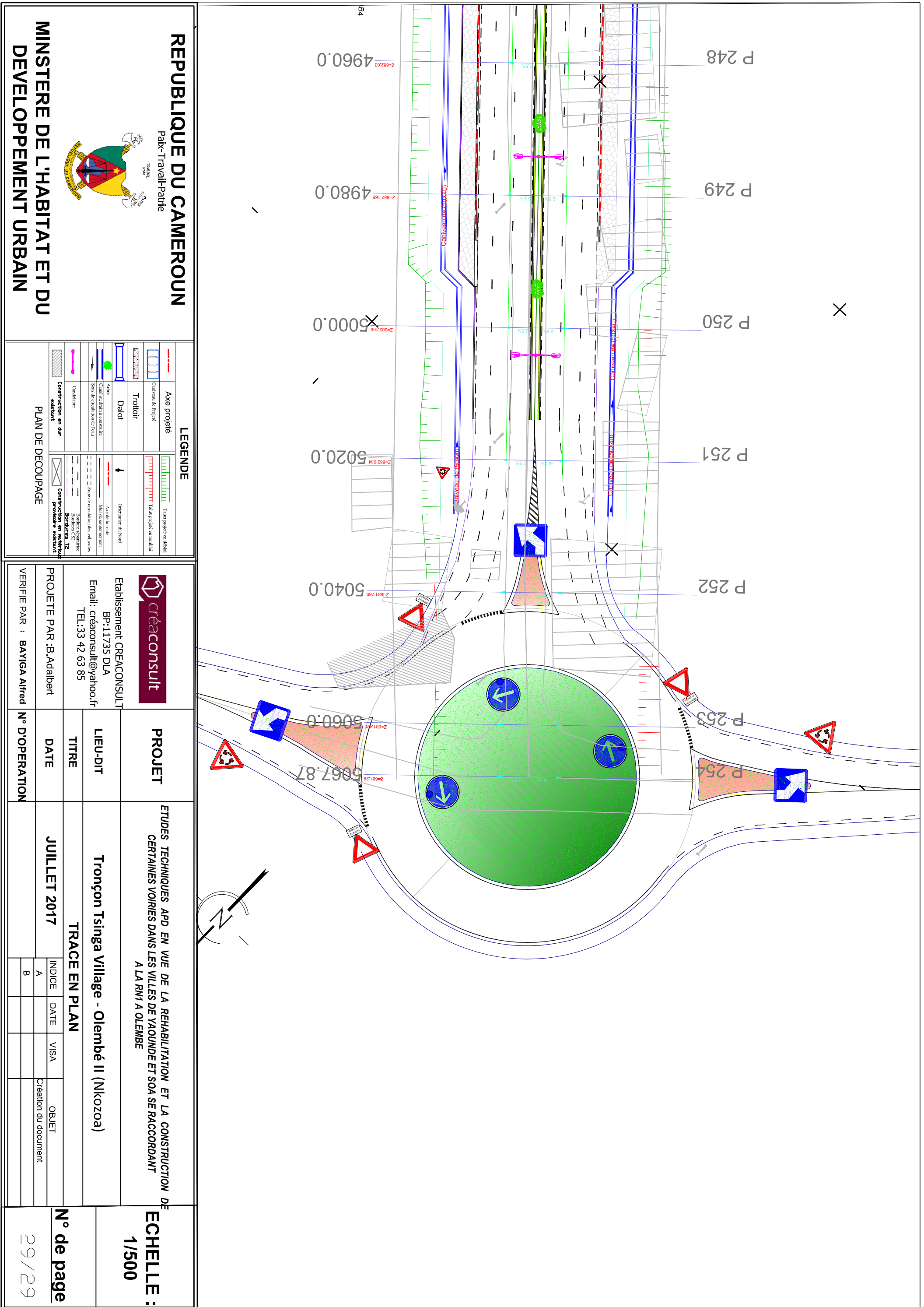
PROJET ETUDES TECHNIQUES APP EN VUE DE LA REHABILITATION ET LA CONSTRUCTION DE CERTAINES VOIRIES DANS LES VILLES DE YAOUNDE ET SOA SE RACCORDANT A LA RN1 A OLEMBE	PROJET Tronçon Tsinga Village - Olembé II (Nkozoa)		ECHELLE : 1/500
	TRACE EN PLAN		
LIEU-DIT Tronçon Tsinga Village - Olembé II (Nkozoa)	DATE JUILLET 2017	INDICE A B	N° de page 27 / 29
TITRE TRONÇON TSINGA VILLAGE - OLEMBE II (NKOZOA)	VERIFIE PAR : BAYIGA Alfred	OBJET Création du document	
N° D'OPERATION			



X X X X X X X X X X




REPUBLIQUE DU CAMEROUN Paix-Travail-Patrite MINISTERE DE L'HABITAT ET DU DEVELOPEMENT URBAIN		PLAN DE DECOUPAGE	
 Etablissement CREA CONSULT BP.11735 DLA Email: creaconsult@yahoo.fr TEL.33 42 63 85		PROJET ETUDES TECHNIQUES APP EN VUE DE LA REHABILITATION ET LA CONSTRUCTION DE CERTAINES VOIRIES DANS LES VILLES DE YAOUNDE ET SOA SE RACCORDANT A LA RN1 A OLEMBE A LA RN1 A OLEMBE	
PROJETE PAR : B.Adalbert VERIFIE PAR : BAYIGA Alfred		PROJET Tronçon Tsinga Village - Olembé II (Nkozoa)	
DATE JUILLET 2017		INDICE A B	
DATE JUILLET 2017		INDICE A B	
VERIFIE PAR : BAYIGA Alfred		OBJET Création du document	
N° de page 28 / 29		ECHELLE : 1/500	



LEGENDE

	Axe projeté		Talus projeté en déblai
	Cimetière de projet		Talus projeté en remblai
	Trottoir		Orientation du Nord
	Dalot		Axe de la route
	Arbre		Mise de stationnement
	Canal non dans à construire		Zone de circulation des véhicules
	Sens de circulation de l'eau		Bordures existantes
	Canchalière		Bordures à construire
	Construction en dur existant		Bordures à construire provisoires existant

PLAN DE DECOUPAGE


 Etablissement CREACONSULT
 BP.11735 DLA
 Email: créaconsult@yahoo.fr
 TEL.33 42 63 85

PROJETE PAR : B. Adalbert
 VERIFIE PAR : BAYIGA Alfred

PROJET	ETUDES TECHNIQUES APD EN VUE DE LA REHABILITATION ET LA CONSTRUCTION DE CERTAINES VOIRIES DANS LES VILLES DE YAOUNDE ET SOA SE RACCORDANT A LA RN1 A OLEMBE			
	Tronçon Tsinga Village - Olembé II (Nkozoa)			
LIEU-DIT	TRACE EN PLAN			
TITRE				
DATE	JUILLET 2017			
	INDICE	DATE	VISA	OBJET
N° D'OPERATION	A			Création du document
	B			

ECHELLE :
 1/500

N° de page
 29 / 29