
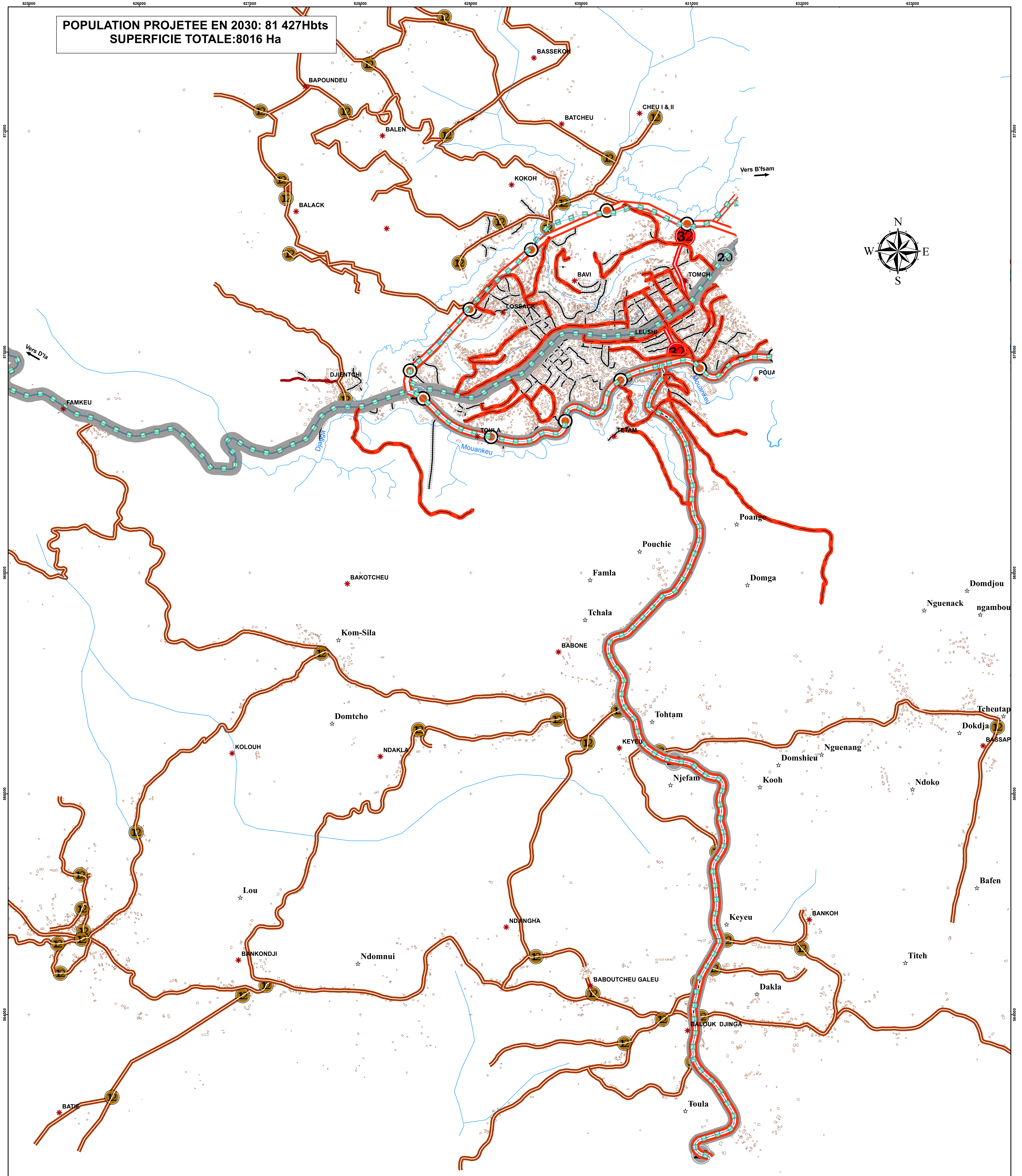


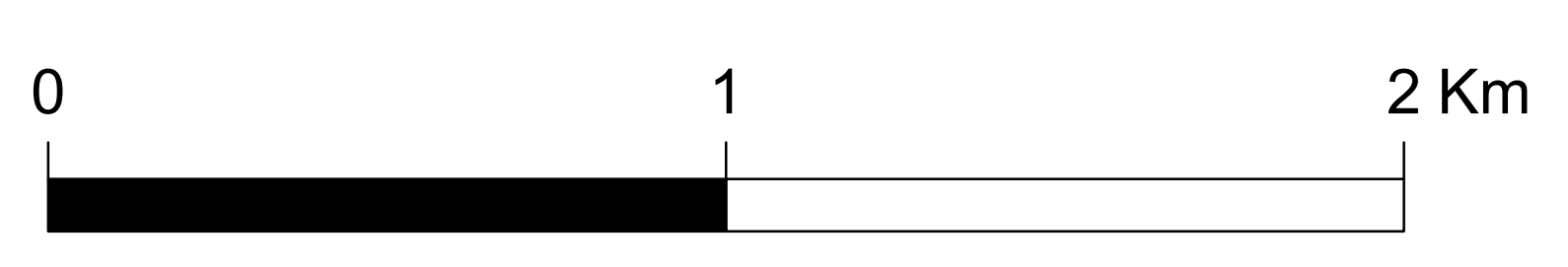
POS DE LA COMMUNE DE BAFANG HORIZON 2030: FIBRE OPTIQUE

POPULATION PROJETEE EN 2030: 81 427Hbts
SUPERFICIE TOTALE:8016 Ha



Coordinate System: WGS 1984 UTM, Zone 32 North, Meter
Projection: Transverse Mercator
Datum: WGS 1984
Units: Meter

SOURCE: EXTRAIT DU PROJET DU PDC DE BAFANG
DONNEES DE L'INSTITUT NATIONAL DE LA CARTOGRAPHIE
BET: GEFA & ENGINEERING-SARL
Janvier 2017



ECHELLE: 1/10 000

LEGENDE

- | | |
|---|-----------------------|
| VOIRIE | AUTRES |
| boulevard périphérique nord à créer 4 Km | ☆ Quartiers |
| Boulevard périphérique sud à réhabiliter 5 Km | * Localité |
| Voirie primaire à réhabiliter 9 Km | — courbes de niveau |
| Voirie primaire à agrandir 31 Km | — Rivière |
| voirie secondaire à réhabiliter 41 Km | □ Bâtiment |
| voirie secondaire à agrandir 99 Km | RESEAUX DIVERS |
| Voirie tertiaire à réhabiliter 62 Km | ■ Fibre optique |